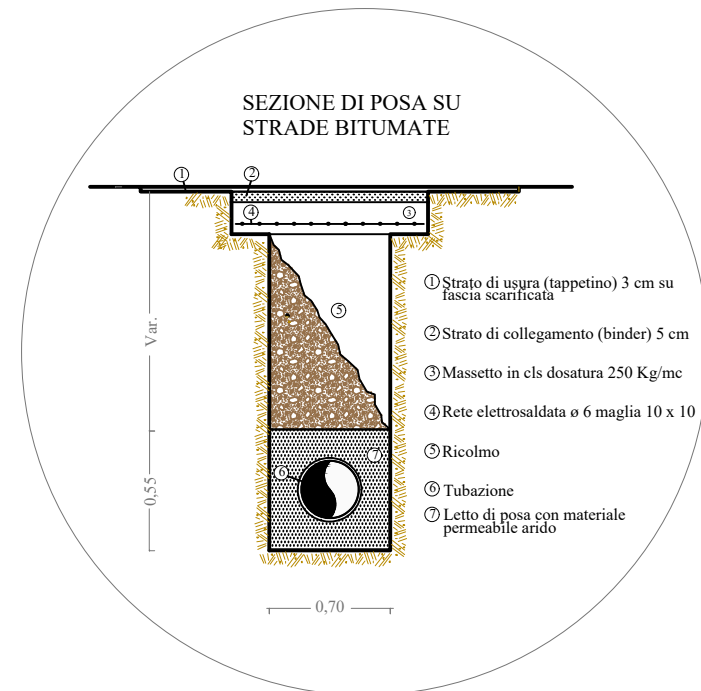


DIAMETRO E TIPOLOGIA	DN 160 PEad PN16		
VIA	Via Empedocle	Traversa Ortolani	Piano Ravanusella

TIPOLOGIA PAVIMENTAZIONE

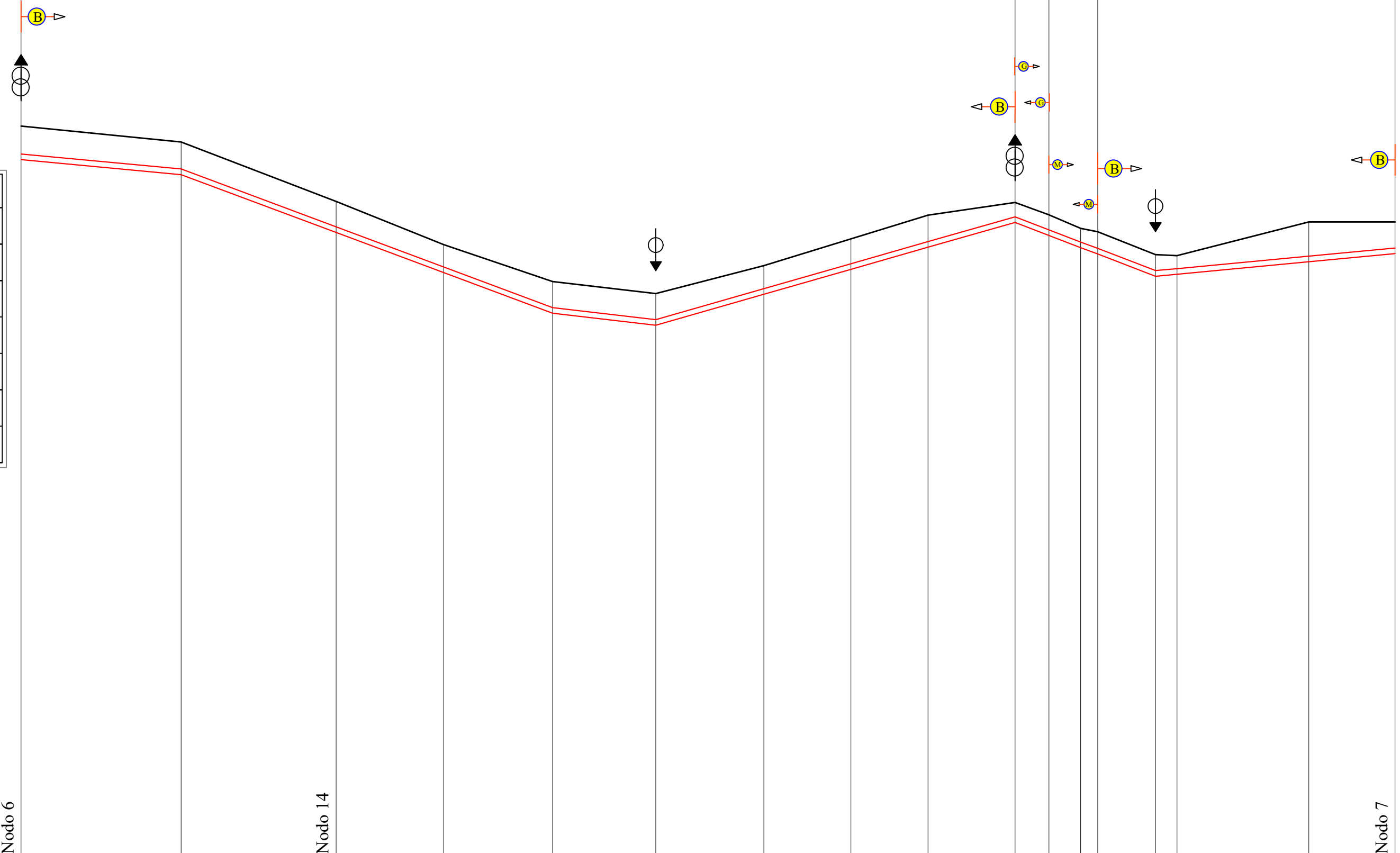
Conglomerato bituminoso      Gradinata      Mattonelle in cemento      Conglomerato bituminoso



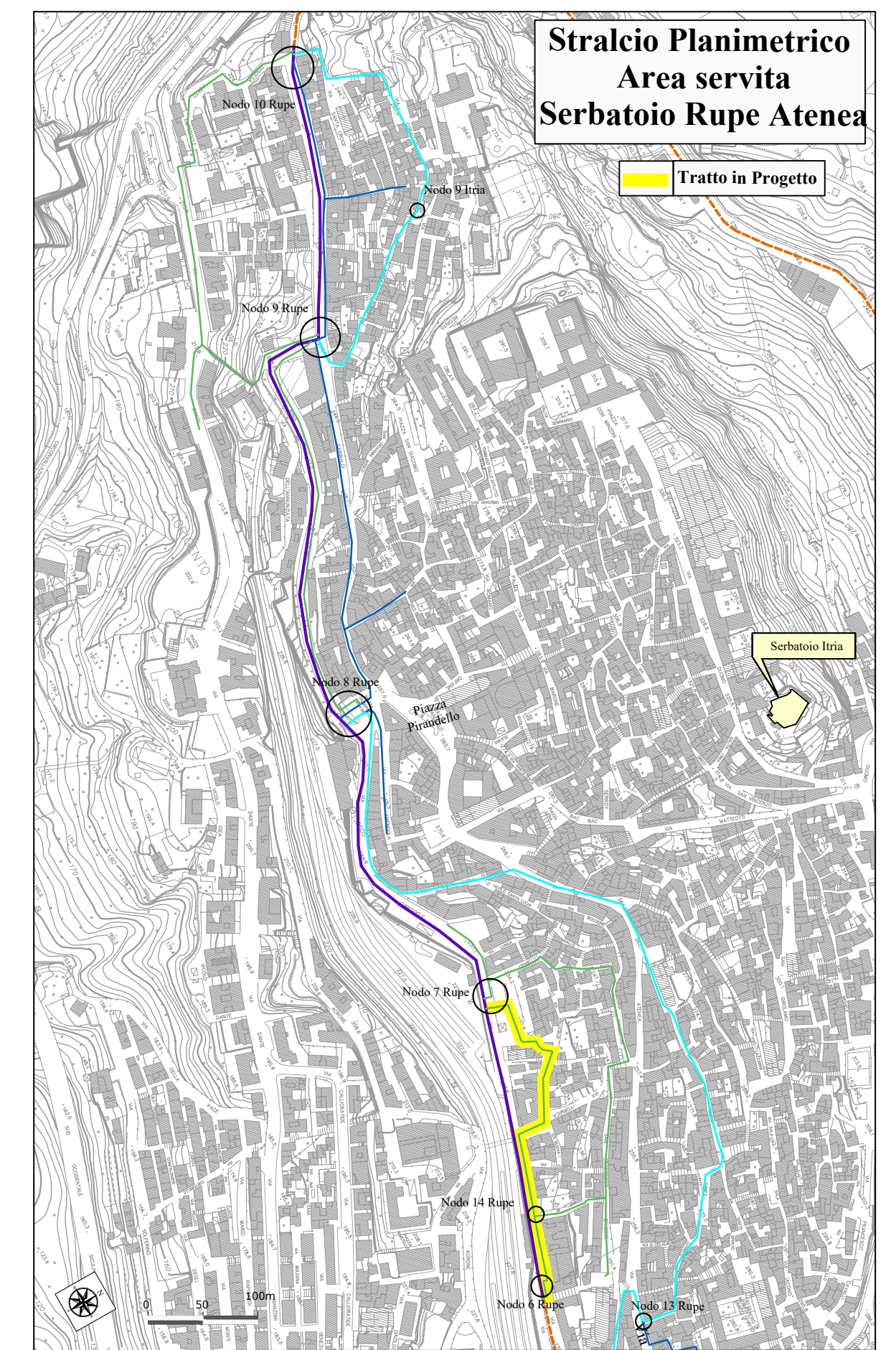
TRATTO DA NODO 6 A NODO 7

Legenda	
	Terreno
	Condotta
	Tratto su Conglomerato Bituminoso
	Tratto su Gradinata
	Tratto su Mattonelle in cemento
	Scarico
	Sfiato

SCALA QUOTE 1:200  
SCALA DISTANZE 1:1000



PICCHETTO	1	2	3	4	5	6	7	8	9	10	11	12	13	14	15	16	17
QUOTE TERRENO (m.s.l.m.)	-236.80	-236.00	-233.03	-230.87	-229.02	-228.42	-229.82	-231.16	-232.34	-232.98	-232.36	-231.68	-231.51	-230.37	-230.32	-230.00	-232.00
Q. ASSE CONDOTTA (m.s.l.m.)	-238.40	-234.65	-231.76	-229.75	-227.72	-227.12	-228.67	-229.91	-231.02	-232.26	-231.61	-231.00	-230.68	-229.57	-229.67	-230.29	-230.70
Q.FONDO SCAVO (m.s.l.m.)	-235.12	-234.37	-231.48	-229.47	-227.44	-226.84	-228.39	-229.63	-230.74	-231.98	-231.33	-230.72	-230.40	-229.29	-229.39	-230.01	-230.42
PROFOND.TOT.SCAVO (m.)	1.68	1.63	1.55	1.40	1.58	1.58	1.43	1.53	1.61	1.00	1.03	0.95	1.11	1.08	0.93	1.99	1.58
DISTANZA PARZIALE (m)		40.02	38.70	26.91	27.21	25.78	27.01	21.73	19.26	21.76	8.49	7.92	4.23	14.44	5.36	32.94	21.56
DISTANZA PROGRESSIVA (m)	0.00	-40.02	-78.72	-105.63	-132.84	-158.62	-185.63	-207.36	-226.62	-248.38	-256.87	-264.79	-269.04	-283.48	-288.84	-321.78	-343.34
ETTOMETRICHE	0	1	2	3													



**REGIONE SICILIANA**  
**CONSORZIO AMBITO TERRITORIALE OTTIMALE IDRICO DI AGRIGENTO**



*GESTORE DEL SISTEMA IDRICO INTEGRATO AMBITO TERRITORIALE OTTIMALE DI AGRIGENTO*

L'AMMINISTRATORE DELEGATO

Subentro a Girgenti Acque SpA

**PROGETTO ESECUTIVO - PRIMO STRALCIO**

Opere di ristrutturazione ed automazione per ottimizzazione rete idrica Comune di Agrigento

ALLEGATO N°

13.2.6.10

TITOLO ELABORATO

Aree servite serbatoio Rupe Atenea  
Interventi riorganizzazione rete  
Profili esecutivi  
Tratto nodo n°6 - nodo n°7 DN 160

Nome file: 13.2.6.10 Profilo esecutivo Tratto nodo n°6 - nodo n°7 DN 160.dwg

Scala: Varia

Visti ed approvazioni:

CUP: C43H11000140004

SERVIZI INGEGNERIA **delta** ingegneria

**Delta Ingegneria s.r.l.**

I DIRETTORI TECNICI:  
Ing. Maurizio Carino  
Ing. Nicola D'Alessandro



REV.	DESCRIZIONE	DATA	VERIFICATO	CONTROLLATO	APPROVATO