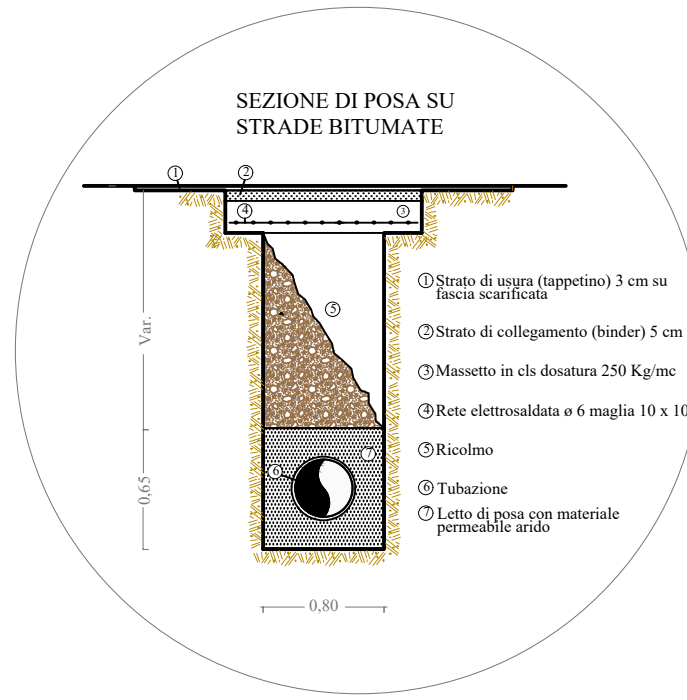
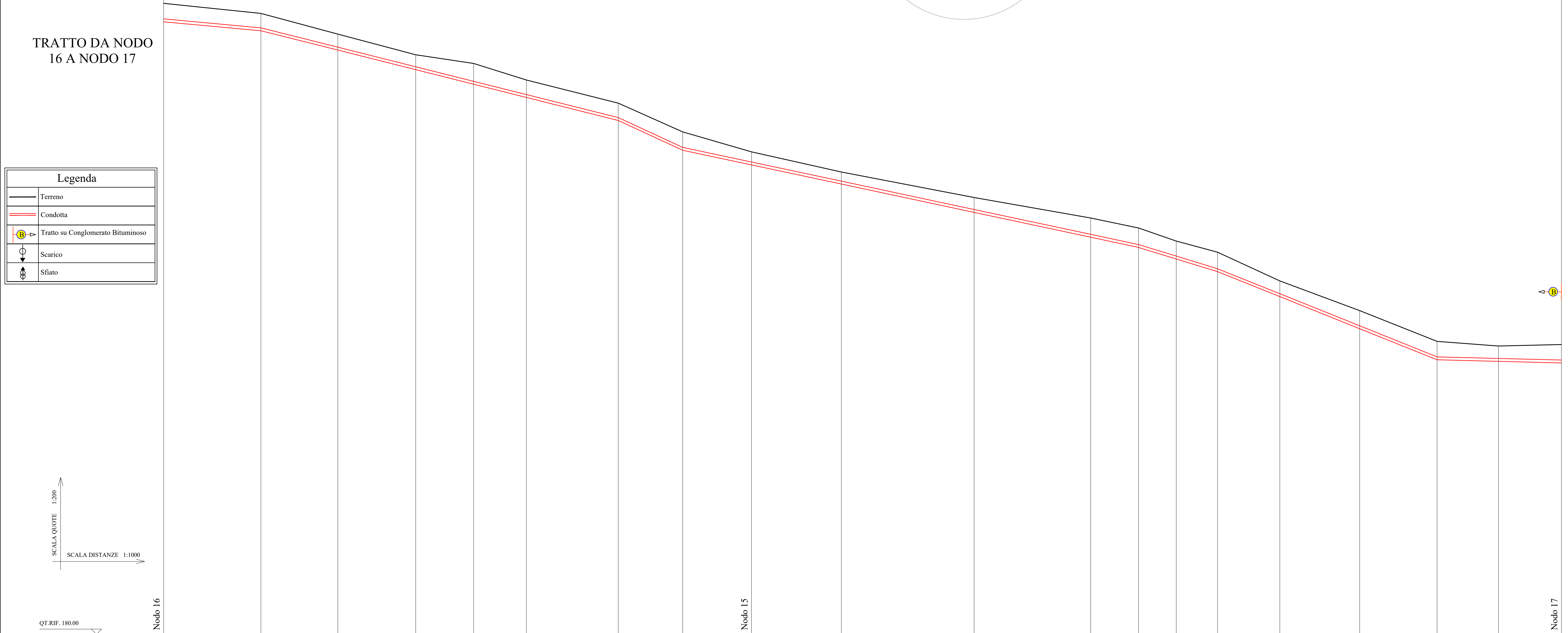


DIAMETRO E TIPOLOGIA	DN 250 PEad PN16	DN 250 PEad PN16	
VIA	Via XXV Aprile	Via Imera	Quadrivio Spinassuta
TIPOLOGIA PAVIMENTAZIONE	Conglomerato bituminoso		

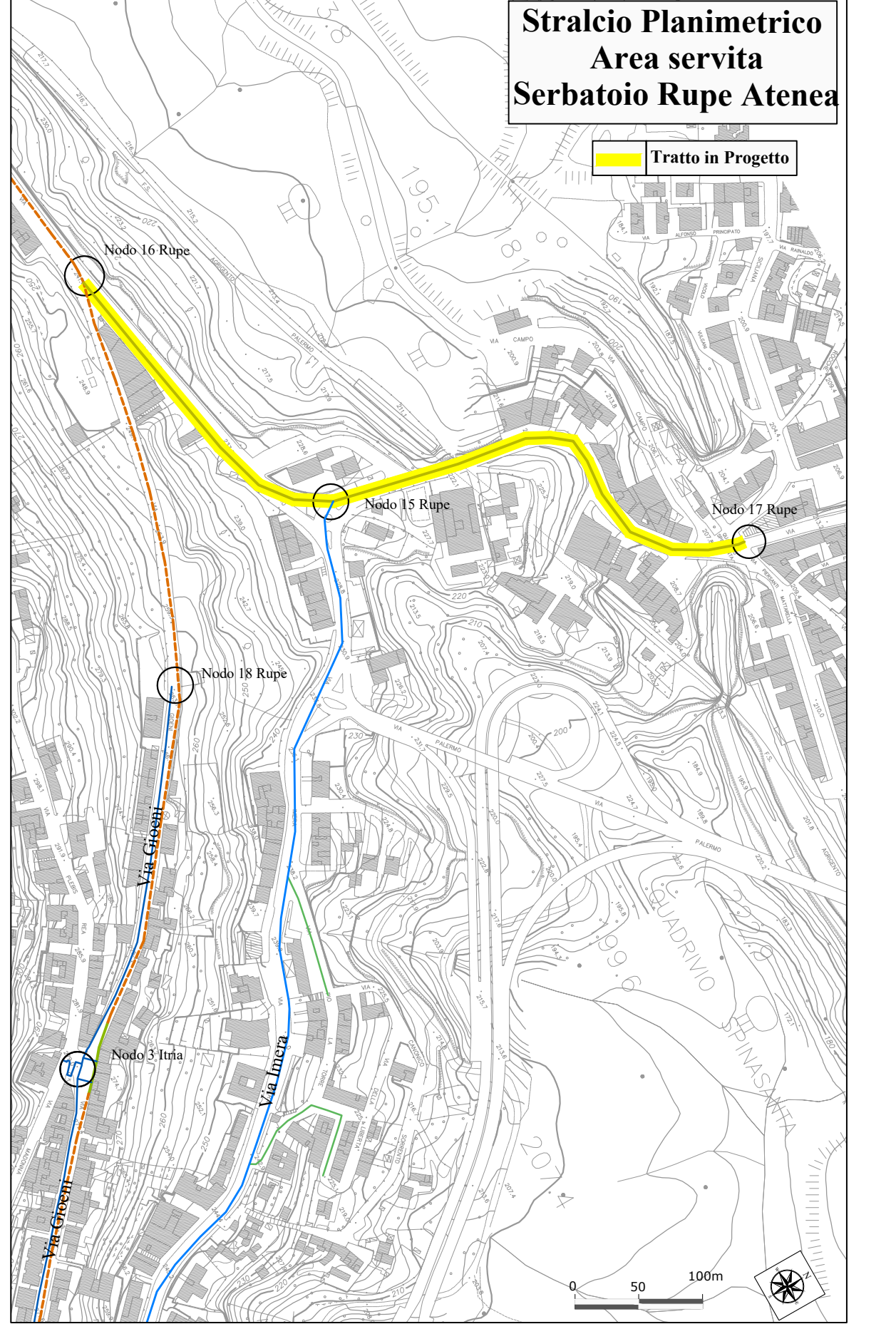


TRATTO DA NODO
16 A NODO 17

Legenda	
	Terreno
	Condotta
	Tratto su Conglomerato Bituminoso
	Scarico
	Sfiato



PICCHETTO	1	2	3	4	5	6	7	8	9	10	11	12	13	14	15	16	17	18	19	20
QUOTE TERRENO (m.s.l.m.)	240.97	240.00	238.00	236.00	235.16	233.56	231.33	228.55	226.62	224.67	222.21	220.23	219.26	218.00	216.93	214.15	211.28	208.31	207.86	206.00
Q. ASSE CONDOTTA (m.s.l.m.)	239.47	238.60	236.74	234.84	233.44	232.16	229.93	227.06	225.44	223.79	221.05	218.65	217.66	216.55	215.33	212.91	209.81	208.81	206.66	206.50
Q.FONDO SCAVO (m.s.l.m.)	239.19	238.32	236.46	234.56	233.16	231.88	229.65	226.77	225.36	223.51	220.77	218.37	217.38	216.27	215.05	212.63	209.53	206.53	206.38	206.22
PROFOND.TOT.SCAVO (m.)	1.78	1.68	1.54	1.44	2.00	1.69	1.68	1.78	1.27	1.17	1.44	1.87	1.88	1.73	1.88	1.52	1.75	1.78	1.48	1.78
DISTANZA PARZIALE (m)		47.04	37.15	37.69	27.96	25.54	44.41	31.17	25.06	33.27	43.42	64.20	56.37	23.13	18.23	19.94	30.15	38.62	37.42	29.66
DISTANZA PROGRESSIVA (m)	0.00	47.04	84.19	121.88	149.84	175.38	219.79	250.96	284.23	327.65	391.85	448.22	471.35	489.58	506.52	539.67	578.29	615.71	645.37	675.79
ETTOMETRICHE	0	1	2	3	4	5	6													



REGIONE SICILIANA
CONSORZIO AMBITO TERRITORIALE OTTIMALE IDRICO
DI AGRIGENTO



GESTORE DEL SISTEMA IDRICO
INTEGRATO AMBITO TERRITORIALE
OTTIMALE DI AGRIGENTO

L'AMMINISTRATORE DELEGATO

Subentro a Girgenti Acque SpA

PROGETTO ESECUTIVO - PRIMO STRALCIO

Opere di ristrutturazione ed automazione per ottimizzazione
rete idrica Comune di Agrigento

ALLEGATO N°	TITOLO ELABORATO
13.2.6.16	<p>Aree servite serbatoio Rupe Atenea Interventi riorganizzazione rete Profili esecutivi Tratto nodo n°16 - nodo n°17 DN250</p> <p>Nome file: 13.2.6.16 Profilo esecutivo Tratto nodo n°16 - nodo n°17 DN250.dwg Scala: Varia</p>

Visti ed approvazioni:

CUP: C43H11000140004

Delta Ingegneria s.r.l.

I DIRETTORI TECNICI:
Ing. Maurizio Carlini
Ing. Nicola D'Alessandro

Arch. Carmelo Carlini
Ing. Alfonso Collura
Ing. Cassiano Carlini
Geol. Massimo Carlini
Ing. Marina Carlini

REV.	DESCRIZIONE	DATA	VERIFICATO	CONTROLLATO	APPROVATO