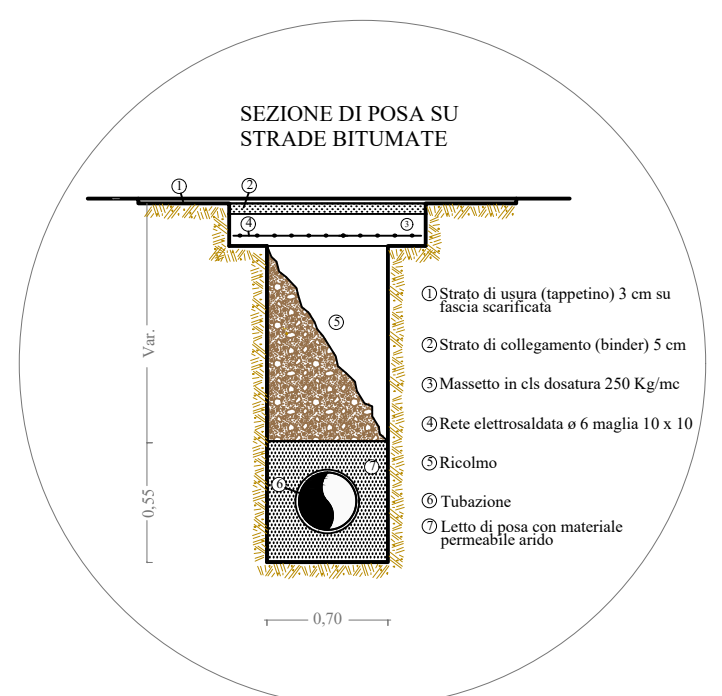


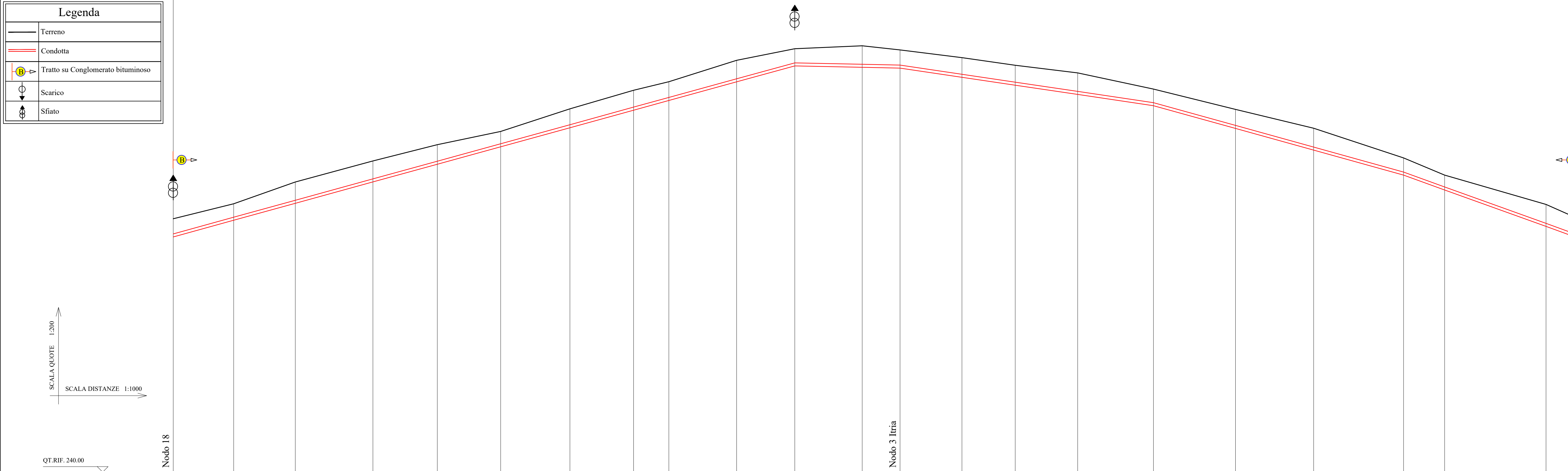
DIAMETRO E TIPOLOGIA	DN 160 PEad PN10	DN 160 PEad PN10
VIA	Via Gioeni	Via Gioeni

TIPOLOGIA PAVIMENTAZIONE: Conglomerato bituminoso

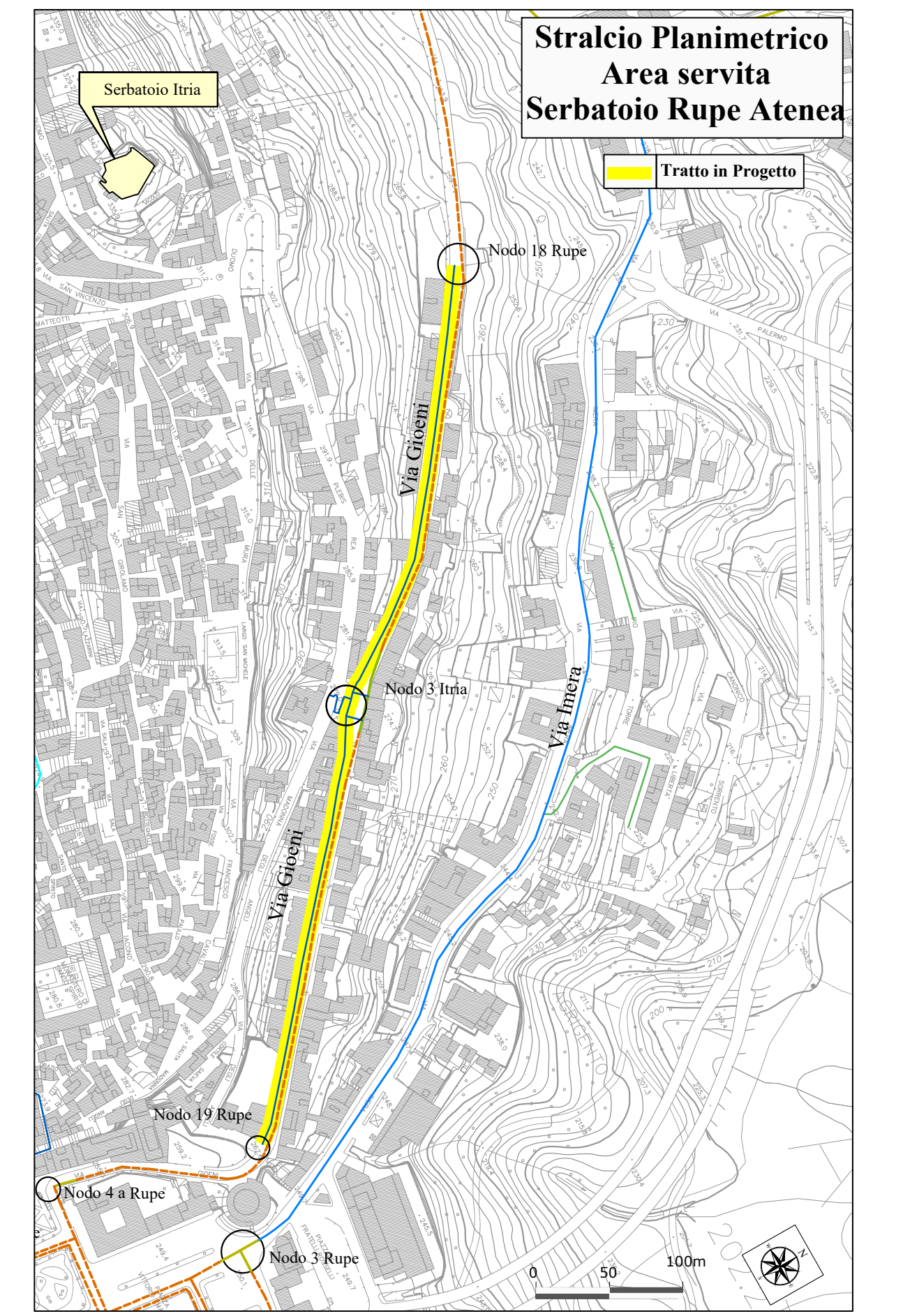


TRATTO DA NODO 18 A NODO 19

Legenda	
	Terreno
	Condotta
	Tratto su Conglomerato bituminoso
	Scarico
	Sfiato



PICCHETTO	1	2	3	4	5	6	7	8	9	10	11	12	13	14	15	16	17	18	19	20	21	22	23	
QUOTE TERRENO (m.s.l.m.)	-263.34	-264.72	-266.72	-268.66	-270.16	-271.38	-273.46	-275.17	-275.96	-277.93	-279.00	-279.27	-278.89	-278.18	-277.48	-276.77	-275.28	-273.41	-271.68	-269.94	-268.64	-267.36	-264.66	-263.28
Q. ASSE CONDOTTA (m.s.l.m.)	-261.94	-263.48	-265.04	-267.01	-268.64	-270.25	-272.00	-273.62	-274.51	-276.23	-277.70	-277.57	-277.49	-276.65	-275.92	-275.07	-274.03	-271.94	-269.94	-267.64	-265.27	-262.91	-261.78	-261.78
Q. FONDO SCAVO (m.s.l.m.)	-261.66	-263.20	-264.76	-266.73	-268.36	-269.97	-271.72	-273.34	-274.23	-275.95	-277.42	-277.29	-277.21	-276.37	-275.64	-274.79	-273.75	-271.66	-269.66	-267.36	-265.99	-262.63	-261.50	-261.50
PROFOND. TOT. SCAVO (m.)	1.68	1.53	1.97	1.93	1.80	1.41	1.73	1.83	1.73	1.98	1.58	1.98	1.68	1.81	1.84	1.98	1.53	1.75	2.03	1.58	1.37	2.03	1.78	1.78
DISTANZA PARZIALE (m)		27.86	28.40	35.78	29.67	31.92	29.34	16.24	31.23	26.81	31.06	17.47	28.52	24.53	28.80	34.94	37.81	36.03	41.41	18.95	46.72	15.60		
DISTANZA PROGRESSIVA (m)	0.00	-27.86	-56.26	-92.04	-121.71	-150.95	-182.85	-212.19	-238.43	-259.66	-286.47	-317.53	-335.00	-363.52	-388.05	-416.85	-451.79	-480.60	-525.63	-567.04	-585.99	-632.71	-648.31	
ETTOMETRICHE	0	1	2	3	4	5	6																	



REGIONE SICILIANA
CONSORZIO AMBITO TERRITORIALE OTTIMALE IDRICO DI AGRIGENTO

GESTORE DEL SISTEMA IDRICO INTEGRATO AMBITO TERRITORIALE OTTIMALE DI AGRIGENTO
 L'AMMINISTRATORE DELEGATO
 Subentro a Girgenti Acque SpA

PROGETTO ESECUTIVO - PRIMO STRALCIO

Opere di ristrutturazione ed automazione per ottimizzazione rete idrica Comune di Agrigento

ALLEGATO N°	TITOLO ELABORATO
13.2.6.18	Arce servite serbatoio Rupe Atenea Interventi riorganizzazione rete Profili esecutivi Tratto nodo n°18 - nodo n°19 DN160
	Nome file: 13.2.6.18 Profilo esecutivo Tratto nodo n°18 - nodo n°19 DN160.dwg Scala: Vista

Visti ed approvazioni:

CUP: C43H11000140004

SERVIZI INGEGNERIA delta ingegneria	Delta Ingegneria s.r.l.	 Arch. Carmelo Carino Ing. Domenico D'Alessandro Ing. Alfonso Cullura Ing. Desiderio Carino Geol. Massimo Carino Ing. Marianna Carino Ing. Martina Carino
	I DIRETTORI TECNICI: Ing. Maurizio Carino Ing. Nicola D'Alessandro	

REV.	DESCRIZIONE	DATA	VERIFICATO	CONTROLLATO	APPROVATO