


DIAMETRO E TIPOLOGIA	DN 160 PEad PN10		DN 160 PEad PN10	
VIA	Via Oblati	Via Recinto Oblati	Via Santa Marta	Via Marabò

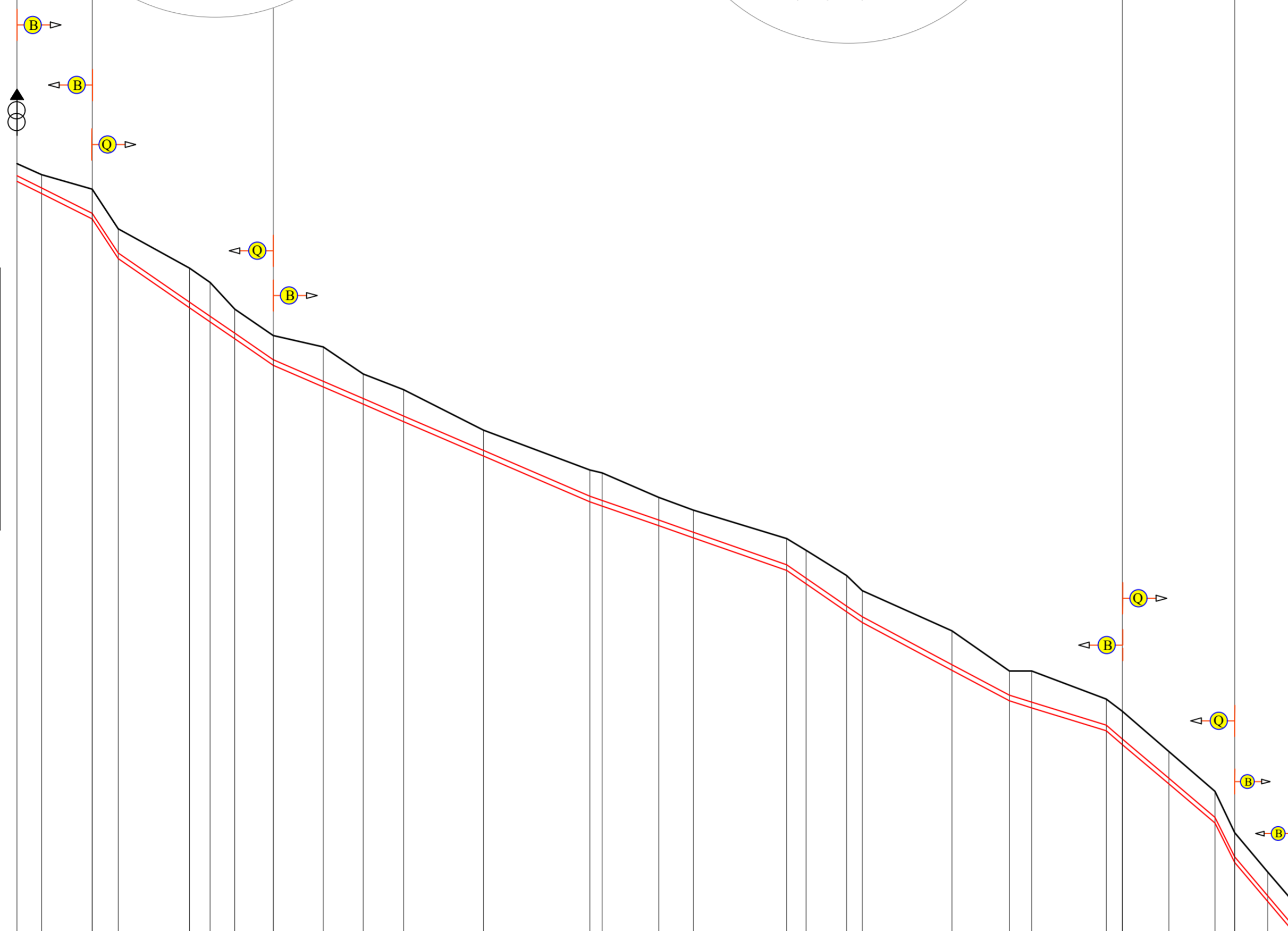


TRATTO NODO 6a A NODO 9



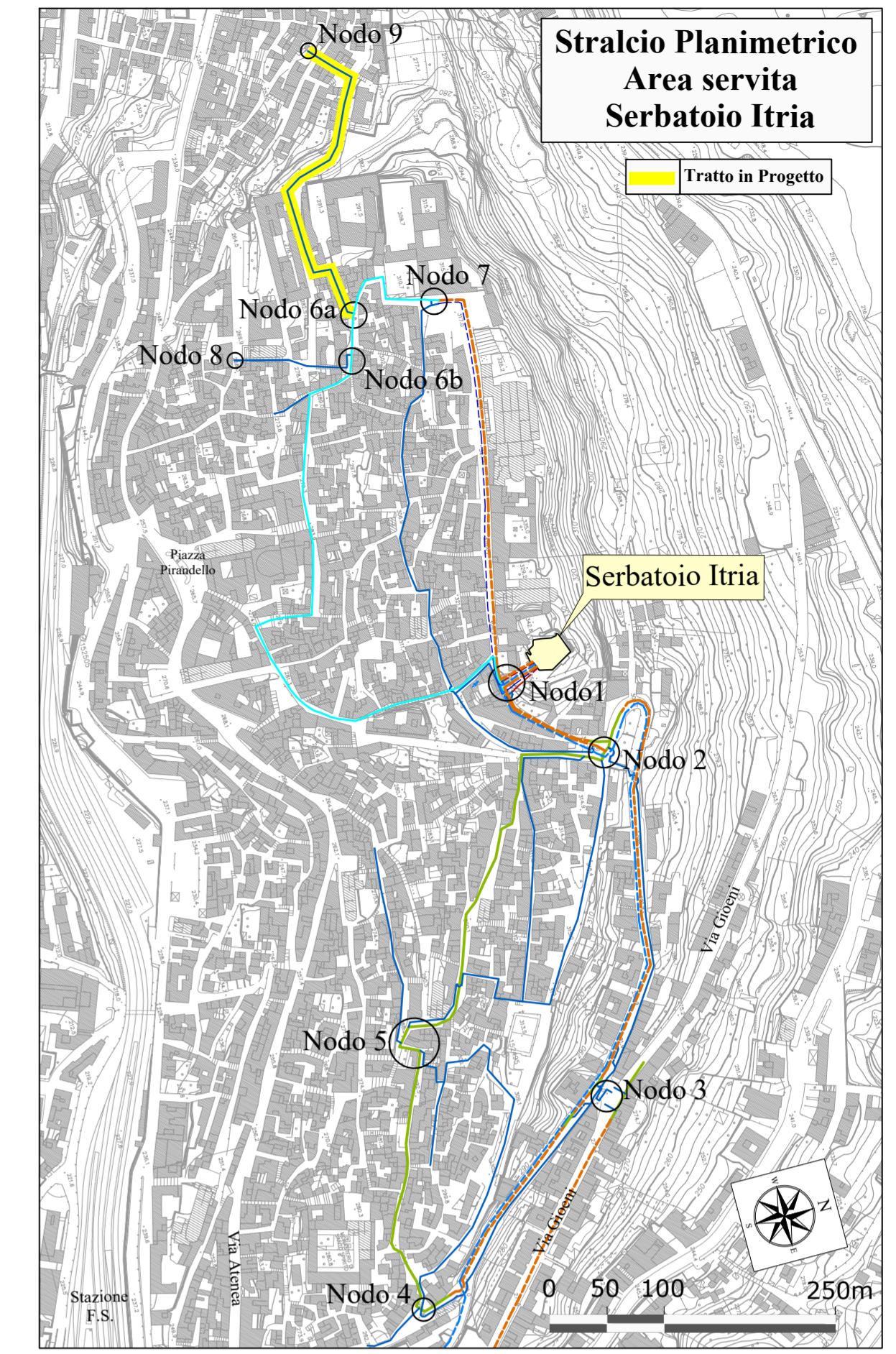
Legenda

—	Terreno
—	Condotta
○	Tratto su CLS con spolvero di quarzo
●	Tratto su Conglomerato Bituminoso
⊕	Scarico
⊖	Sfiato



SCALA QUOTE 1:200
SCALA DISTANZE 1:1000

PICCHETTO	1	2	3	4	5	6	7	8	9	10	11	12	13	15	16	17	18	19	21	22	23	24	26	27	28	29	30			
QUOTE TERRENO (m.s.l.m.)	295.24	294.69	293.97	292.00	290.04	289.33	288.00	286.69	286.12	284.78	284.00	281.98	280.86	278.70	278.49	276.01	274.75	274.00	272.00	270.00	270.00	268.61	268.00	266.00	264.02	261.96	258.82	258.68		
Q. ASSE CONDOTTA (m.s.l.m.)	294.64	294.03	292.77	290.80	288.35	287.65	286.81	285.49	284.41	283.56	282.69	280.98	278.70	278.49	277.51	274.62	273.23	272.70	270.32	268.80	268.45	267.31	266.62	264.67	262.72	260.76	258.82	257.48		
Q.FONDO SCAVO (m.s.l.m.)	294.36	293.75	292.49	290.52	288.07	287.37	286.53	285.21	284.13	283.28	282.41	280.70	278.42	278.21	277.23	274.34	272.95	272.42	270.04	268.52	268.17	267.03	266.34	264.39	262.44	260.48	258.54	257.20		
PROFOND.TOT.SCAVO (m.)	0.88	0.94	1.48	1.48	1.96	1.96	1.48	1.48	1.99	1.50	1.59	1.28	1.58	1.65	1.41	1.66	1.80	1.58	1.96	1.48	1.82	1.58	1.66	1.61	1.58	1.48	1.45	1.48		
DISTANZA PARZIALE (m)	6.14	12.57	6.51	17.73	3.11	6.12	9.59	12.46	9.92	10.04	19.88	26.48	3.09	14.09	8.65	23.19	4.81	10.11	22.32	14.29	5.57	18.55	4.02	11.56	11.47	4.91	8.18	3.70		
DISTANZA PROGRESSIVA (m)	0.00	6.14	18.71	25.22	42.95	48.06	54.18	63.77	76.23	86.15	96.19	116.07	142.55	143.59	159.68	168.33	191.52	196.33	206.44	210.31	232.63	246.92	252.49	271.04	275.06	286.62	298.09	303.00	311.18	316.88
ETOMETRICHE	0	1	2	3																										



REGIONE SICILIANA
CONSORZIO AMBITO TERRITORIALE OTTIMALE IDRICO
DI AGRIGENTO



GESTORE DEL SISTEMA IDRICO
INTEGRATO AMBITO TERRITORIALE
OTTIMALE DI AGRIGENTO

L'AMMINISTRATORE DELEGATO
Subentro a Girgenti Acque SpA

PROGETTO ESECUTIVO - PRIMO STRALCIO

Opere di ristrutturazione ed automazione per ottimizzazione
rete idrica Comune di Agrigento

ALLEGATO N°
14.2.5.8

TITOLO ELABORATO
Aree servite serbatoio Itria
Interventi riorganizzazione rete
Profili esecutivi
Tratto nodo n°6a - nodo n°9 DN 160
Nome file: 14.2.5.8 Profilo esecutivo Tratto nodo n°6a - nodo n°9 DN 160.dwg
Scala: Varia

Visti ed approvazioni:

CUP: C43H11000140004

Delta Ingegneria s.r.l.
I DIRETTORI TECNICI:
Ing. Maurizio Carlini
Ing. Nicola D'Alessandro

Arch. Carmelo Carlini
Ing. Domenico D'Alessandro
Ing. Alfonso Collura
Ing. Desiderio Carlini
Geol. Massimo Carlini
Ing. Manuela Carlini
Ing. Martina Carlini

REV.	DESCRIZIONE	DATA	VERIFICATO	CONTROLLATO	APPROVATO