
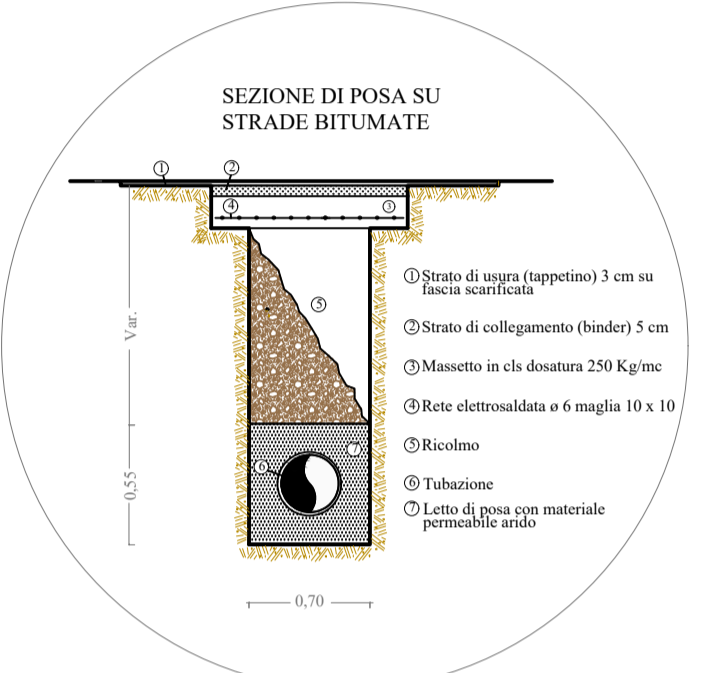
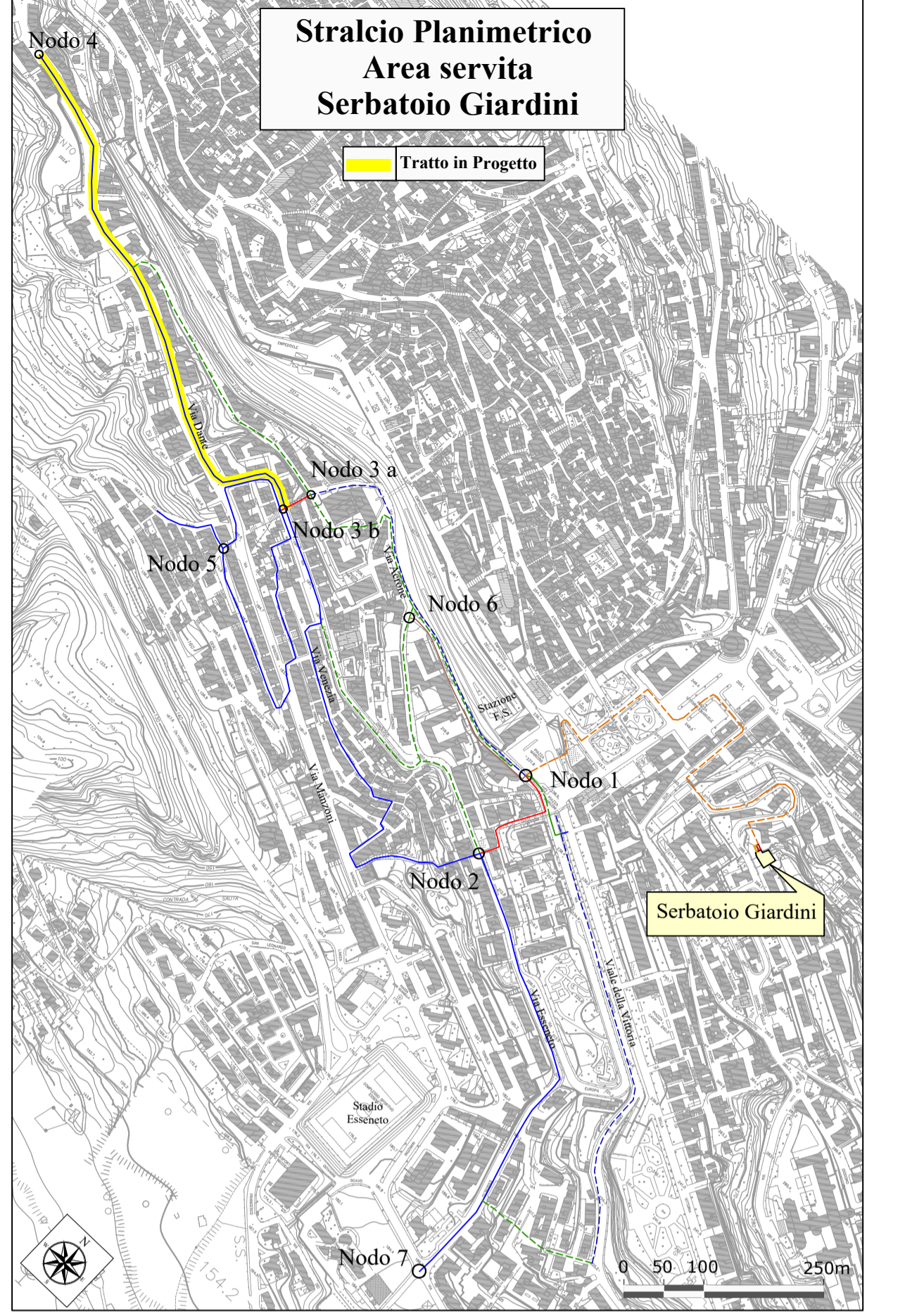


DIAMETRO E TIPOLOGIA	DN 160 PEad PN16		DN 160 PEad PN16	DN 160 PEad PN16
VIA	Via Callistrade		Via Dante	Via Dante

TIPOLOGIA PAVIMENTAZIONE: Conglomerato bituminoso



(Black line)	Terreno
(Red line)	Condotta
(Black line with circles)	Tratto su Conglomerato Bituminoso
(Circle with cross)	Scarico
(Circle with dot)	Sfiato



REGIONE SICILIANA
CONSORZIO AMBITO TERRITORIALE OTTIMALE IDRICO
DI AGRIGENTO



GESTORE DEL SISTEMA IDRICO
INTEGRATO AMBITO TERRITORIALE
OTTIMALE DI AGRIGENTO

L'AMMINISTRATORE DELEGATO

Subentro a Girgenti Acque SpA

PROGETTO ESECUTIVO - PRIMO STRALCIO

Opere di ristrutturazione ed automazione per ottimizzazione rete idrica Comune di Agrigento

ALLEGATO N°
15.2.6.5

TITOLO ELABORATO
Aree servite serbatoio Giardini
Interventi riorganizzazione rete
Profili esecutivi
Tratto nodo n°3b - nodo n°4 DN 160

Nome file: 15.2.6.5 Profilo esecutivo Tratto nodo n°3b - nodo n°4 DN 160.dwg | Scala: Vata

CUP: C43H1000140004

DELTA INGEGNERIA S.R.L.
 INDIRIZZO: Via...
 TEL: ...
 Email: ...

REV.	DESCRIZIONE	DATA	VERIFICATO	CONTROLLATO	APPROVATO

PICCHETTO	1	2	3	4	5	6	7	8	9	10	11	12	13	14	15	16	17	18	19	20	21	22	23	24	25	26	27	28	29	30	31	32	33	34	35	36	37	38	39	40	41	42	
QUOTE TERRENO (m.s.l.m.)	-186.57	-195.18	-196.83	-198.00	-195.91	-192.01	-191.50	-191.16	-190.79	-192.00	-192.71	-194.00	-195.20	-195.93	-195.54	-196.00	-197.21	-197.98	-198.85	-199.59	-200.00	-200.97	-201.97	-202.62	-203.99	-205.10	-206.47	-206.92	-207.22	-208.09	-209.10	-210.78	-211.13	-212.00	-213.20	-213.28	-213.00	-212.40	-212.40	-212.56			
Q. ASSE CONDOTTA (m.s.l.m.)	195.11	195.65	195.98	194.54	192.26	191.16	190.71	190.09	189.49	190.70	191.22	192.33	193.55	194.68	194.86	195.00	196.18	196.88	197.93	198.89	199.20	199.83	200.44	201.86	203.09	205.10	206.21	206.92	207.60	208.39	209.99	211.13	211.99	211.85	211.71	211.62	211.49	211.37	211.26				
Q.FONDO SCAVO (m.s.l.m.)	194.83	195.37	195.70	194.26	191.98	190.88	190.43	189.81	189.21	190.42	190.94	192.05	193.27	194.40	194.58	194.72	195.90	196.70	197.65	198.61	198.92	199.55	200.16	201.58	202.81	204.81	205.93	206.64	207.32	208.11	209.71	210.85	211.57	211.43	211.34	211.21	211.09	210.98					
PROFOND.TOT.SCAVO (m)	1.74	1.81	1.13	1.74	1.93	1.13	1.07	1.35	1.58	1.58	1.76	1.95	1.93	1.53	0.96	1.28	1.20	1.18	0.98	1.08	1.42	1.82	1.05	1.19	1.48	1.54	1.71	1.68	1.82	1.44	1.78	1.91	1.63	1.85	1.66	1.19	1.31	1.58					
DISTANZA PARZIALE (m)	25.30	15.21	13.51	21.47	10.38	10.73	14.95	14.18	20.41	8.82	18.71	20.51	19.15	22.06	17.98	7.93	5.31	24.79	24.76	8.19	8.72	8.47	19.76	17.13	11.24	16.78	15.32	5.71	24.79	28.84	15.70	18.07	26.23	19.95	27.32	26.02	17.37	25.17	23.35	20.67			
DISTANZA PROGRESSIVA (m)	0.00	25.30	40.51	54.02	75.49	85.87	96.60	111.55	125.73	146.14	154.96	173.67	194.18	213.33	232.39	253.37	261.30	266.64	291.43	316.19	324.38	333.10	341.57	361.33	378.46	389.70	406.48	421.80	427.58	452.37	481.21	496.91	514.98	551.98	578.21	598.16	623.48	651.50	688.87	694.04	712.39	738.06	
ETNOMETRICHE	0	1	2	3	4	5	6	7	8	9	10	11	12	13	14	15	16	17	18	19	20	21	22	23	24	25	26	27	28	29	30	31	32	33	34	35	36	37	38	39	40	41	42