
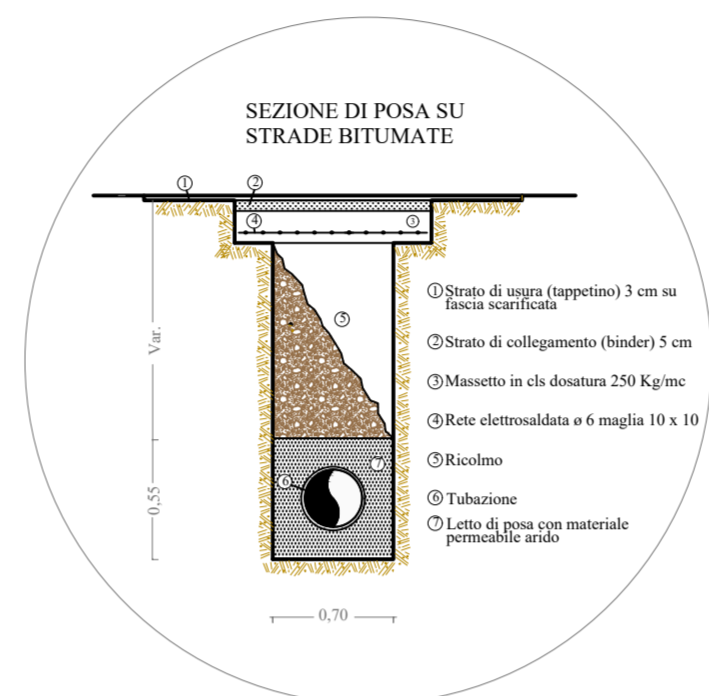


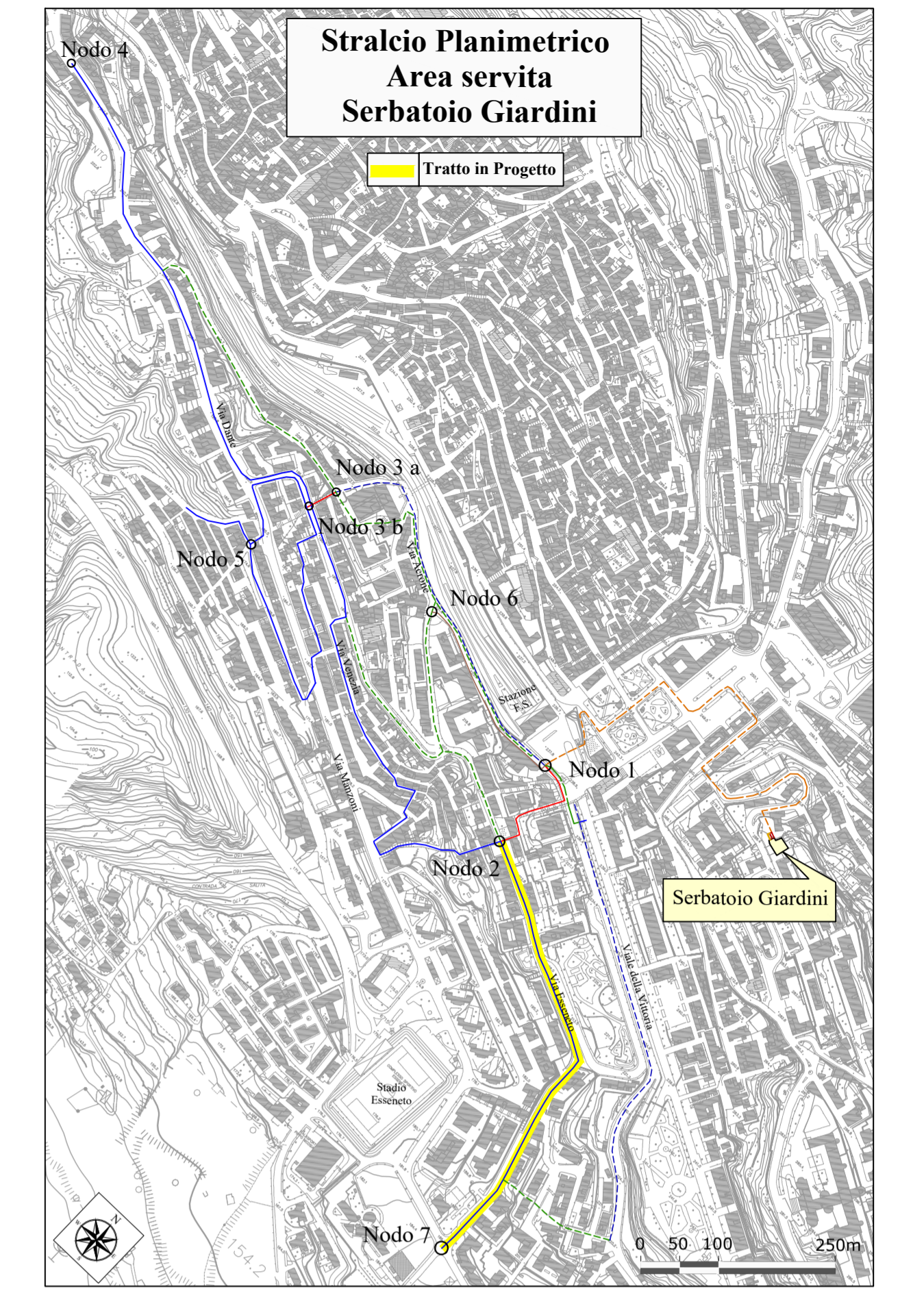
DIAMETRO E TIPOLOGIA	DN 160 PEad PN16	DN 160 PEad PN16	DN 160 PEad PN16	DN160 PEad PN16
VIA	Via Esseneto		Via Esseneto	

TIPOLOGIA PAVIMENTAZIONE: Conglomerato bituminoso



TRATTO DA NODO 2 A NODO 7

PICCHETTO	1	2	3	4	5	6	7	8	9	10	11	12	13	14	15	16	17	18	19	20	21	22	23	24	25	26
QUOTE TERRENO (m.s.l.m.)	-213.70	-213.43	-212.88	-213.12	-212.00	-211.90	-210.54	-209.10	-207.92	-207.21	-206.00	-205.30	-205.01	-203.60	-202.95	-201.43	-200.57	-200.00	-198.33	-196.00	-195.08	-192.91	-190.85	-189.89	-188.01	-186.22
Q. ASSE CONDOTTA (m.s.l.m.)	-212.60	-212.35	-212.15	-211.87	-211.10	-210.15	-209.05	-208.08	-207.18	-206.16	-205.09	-204.50	-203.71	-202.40	-201.54	-200.13	-199.47	-198.70	-197.42	-194.50	-191.78	-191.61	-189.55	-188.16	-186.68	-184.87
Q.FONDO SCAVO (m.s.l.m.)	-212.28	-212.02	-211.82	-211.54	-210.78	-209.82	-208.73	-207.76	-206.86	-205.84	-204.77	-204.18	-203.39	-202.08	-201.22	-199.81	-199.15	-198.38	-197.10	-194.17	-191.45	-191.28	-189.23	-187.83	-186.36	-184.55
PROFOND.TOT.SCAVO (m.)	1.42	1.40	1.06	1.57	1.22	2.08	1.82	1.35	1.06	1.38	1.23	1.12	1.63	1.53	1.73	1.63	1.43	1.63	1.23	1.83	1.63	1.63	1.63	2.06	1.65	1.67
DISTANZA PARZIALE (m)	30.80	23.70	34.07	20.56	25.65	29.47	26.03	24.13	27.44	23.62	12.97	17.38	19.16	12.56	20.60	22.21	26.00	18.81	43.08	40.02	25.58	22.04	25.51	26.91	33.05	
DISTANZA PROGRESSIVA (m)	0.00	30.80	54.50	85.57	109.13	134.78	164.25	190.28	214.41	241.85	265.47	278.44	295.82	314.98	327.54	348.14	370.35	396.35	415.16	458.24	498.26	523.84	545.88	571.39	598.30	631.35
ETTOMETRICHE	0	1	2	3	4	5	6																			



REGIONE SICILIANA
CONSORZIO AMBITO TERRITORIALE OTTIMALE IDRICO
DI AGRIGENTO

GESTORE DEL SISTEMA IDRICO
INTEGRATO AMBITO TERRITORIALE
OTTIMALE DI AGRIGENTO

L'AMMINISTRATORE DELEGATO
 Subentro a Girgenti Acque SpA

PROGETTO ESECUTIVO - PRIMO STRALCIO

Opere di ristrutturazione ed automazione per ottimizzazione rete idrica Comune di Agrigento

ALLEGATO N°	TITOLO ELABORATO
15.2.6.6	Are servite serbatoio Giardini Interventi riorganizzazione rete Profili esecutivi Tratto nodo n°2 - nodo n°7 DN 160
Nome file: 15.2.6.6 Profilo esecutivo Tratto nodo n°2 - nodo n°7 DN 160.dwg	Scala: Varia

Visti ed approvazioni:

CUP: C43H11000140004

REV.	DESCRIZIONE	DATA	VERIFICATO	CONTROLLATO	APPROVATO

Delta Ingegneria s.r.l.
 I DIRETTORI TECNICI:
 Ing. Maurizio Carlini
 Ing. Nicola D'Alessandro
 

 Arch. Carmelo Carino
 Ing. Domenico D'Alessandro
 Ing. Alfonso Calura
 Ing. Desiderio Carino
 Geol. Massimo Carino
 Ing. Mariavita Carino
 Ing. Martina Carino