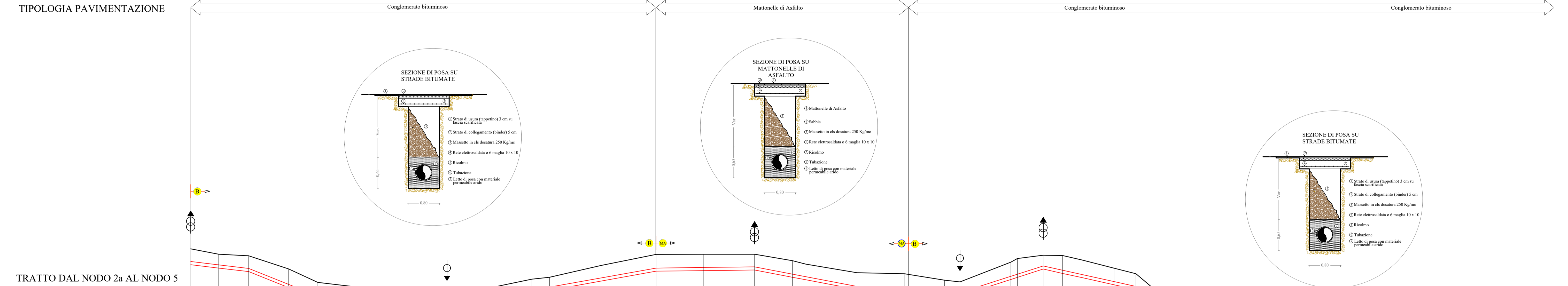



DIAMETRO E TIPOLOGIA	DN 250 PEad PN16	DN 250 PEad PN16	DN 250 PEad PN16	DN 250 PEad PN16	DN 250 PEad PN16
VIA	Via G.Scarvo	Via Petrarca	Via Graccefio	Via S.Leonardo	Via Caruso



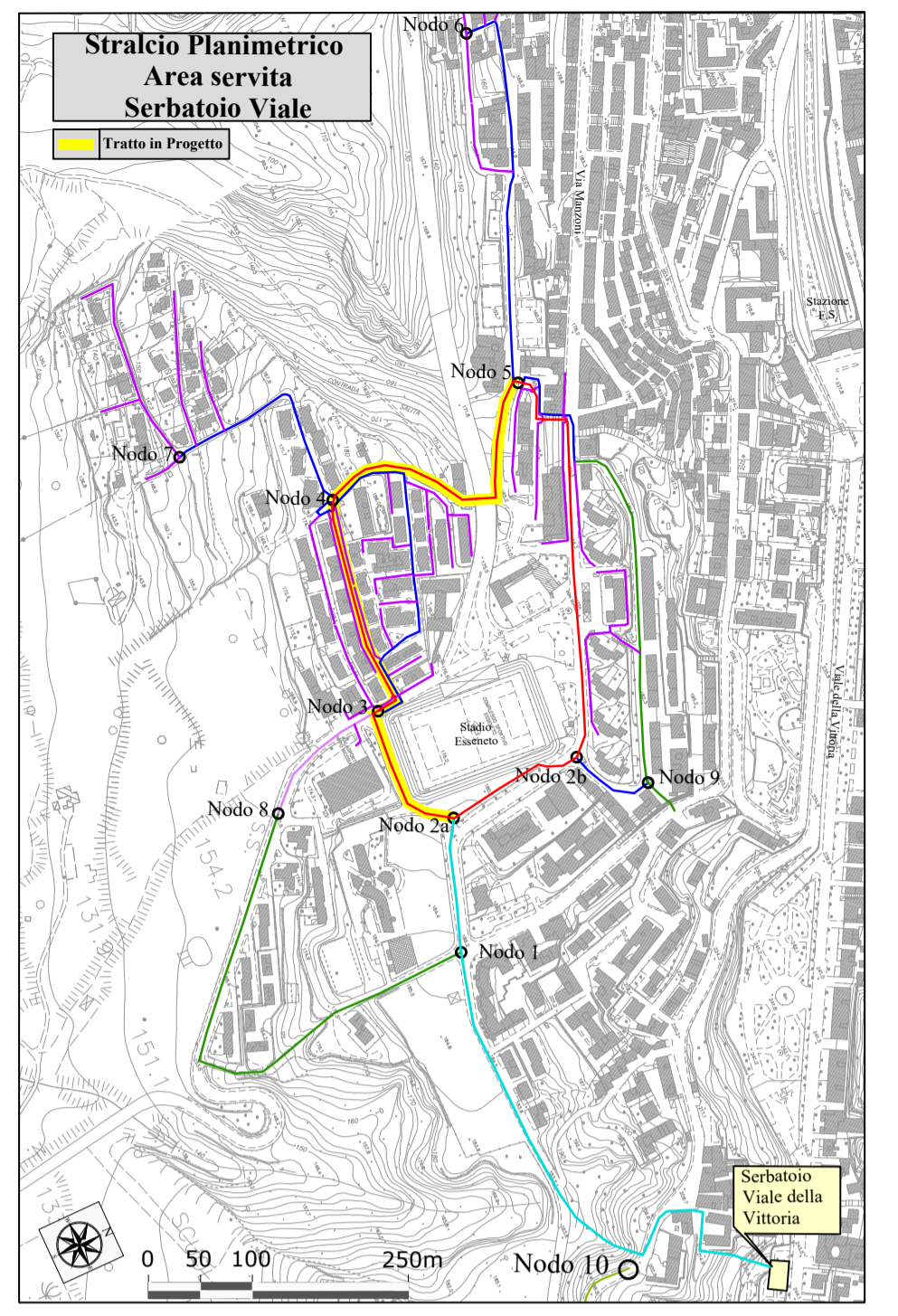
TRATTO DAL NODO 2a AL NODO 5

Legenda	
	Terreno
	Condotta
	Tratto su Mattonecche di Asfalto
	Tratto su Conglomerato Bituminoso
	Scarico
	Sfiato

SCALA QUOTE 1:200  
SCALA DISTANZE 1:1000



PICCHETTO	1	2	3	4	5	6	7	8	9	10	11	12	13	14	15	16	17	18	19	20	21	23	24	25	27	28	29	30	31	32	33	34	35	36	37	38	39	41	42	43	44	45				
QUOTE TERRENO (m.s.l.m.)	180.55	180.00	179.84	178.49	177.11	176.79	176.48	176.11	176.15	176.37	176.33	177.44	177.64	178.85	179.98	180.00	180.00	179.34	178.98	177.70	176.70	177.16	176.16	177.34	178.00	178.00	175.47	174.13	172.50	171.00	169.70	167.57	166.88	166.81	166.71	166.07	160.75	159.24	158.74	158.83	157.16	156.39	155.40	155.08	154.83	152.27
Q. ASSE CONDOTTA (m.s.l.m.)	179.25	178.91	178.54	176.91	175.71	175.51	175.31	175.13	174.75	175.32	175.69	176.30	176.63	177.57	178.58	178.64	178.70	177.96	177.70	176.70	176.06	177.16	176.16	177.34	178.00	178.00	174.13	172.50	169.70	167.57	166.88	166.81	166.71	166.07	160.75	159.24	158.74	158.83	157.16	156.39	155.40	155.08	154.83	152.27		
Q.FONDO SCAVO (m.s.l.m.)	178.92	178.58	178.22	176.58	175.39	175.19	174.98	174.80	174.42	175.00	175.36	175.98	176.30	177.25	178.26	178.31	178.38	177.64	177.38	176.38	175.74	176.83	175.83	177.01	177.67	177.63	173.81	172.17	169.37	167.25	166.55	166.48	166.38	165.68	160.36	158.84	158.34	158.43	156.76	155.99	155.00	154.68	152.12	151.63		
PROFOND.TOT.SCAVO (m)	1.63	1.42	1.63	1.90	1.72	1.61	1.49	1.30	1.72	1.37	1.37	1.47	1.34	1.60	1.72	1.69	1.63	1.70	1.60	1.70	1.42	1.50	1.34	1.47	1.33	1.33	1.67	1.83	1.63	1.46	1.32	1.32	2.03	1.32	1.51	1.59	1.58	1.88	1.63	1.60	1.58	1.57	1.63			
DISTANZA PARZIALE (m)	14.30	15.37	20.47	14.94	13.67	14.10	12.15	26.25	16.10	10.15	17.17	9.08	26.40	28.20	24.15	26.25	19.37	6.88	26.25	24.15	18.50	7.94	26.06	3.37	13.21	9.96	9.92	16.40	11.19	15.02	9.55	16.37	19.80	6.45	26.09	28.04	24.62	2.79	22.66	9.10	11.71	3.44	15.72			
DISTANZA PROGRESSIVA (m)	0.00	14.30	29.67	44.61	58.68	72.78	84.93	111.18	127.28	137.43	147.60	156.68	165.68	191.88	218.08	244.23	263.60	270.48	277.36	284.24	302.74	310.68	318.62	326.56	334.50	342.44	350.38	358.32	366.26	374.20	382.14	390.08	397.92	405.86	413.80	421.74	429.68	437.62	445.56	453.50	461.44	469.38	477.32			
ETTOMETRICHE	0	1	2	3	4	5	6	7	8	9	10	11	12	13	14	15	16	17	18	19	20	21	22	23	24	25	26	27	28	29	30	31	32	33	34	35	36	37	38	39	40	41	42	43	44	45



**REGIONE SICILIANA**  
**CONSORZIO AMBITO TERRITORIALE OTTIMALE IDRICO**  
**DI AGRIGENTO**



GESTORE DEL SISTEMA IDRICO  
INTEGRATO AMBITO TERRITORIALE  
OTTIMALE DI AGRIGENTO

L'AMMINISTRATORE DELEGATO

Subentro a Girgenti Acque SpA

**PROGETTO ESECUTIVO - PRIMO STRALCIO**

Opere di ristrutturazione ed automazione per ottimizzazione  
rete idrica Comune di Agrigento

ALLEGATO n°  
**16.2.6.3**

TITOLO ELABORATO  
Aree servite serbatoio Viale  
Interventi riorganizzazione rete  
Profili esecutivi  
Tratto nodo n°2a - nodo n°5 ramo sud DN 250  
Nome file: 16.2.6.3 Profilo esecutivo Tratto nodo n°2a - nodo n°5 ramo sud DN 250.dwg  
Scala: Vista

Visti ed approvazioni:

CUP: C43H1000140004

**Delta Ingegneria s.r.l.**

**DIRETTORI TECNICI:**  
Ing. Maurizio Carlini  
Ing. Nicola D'Alessandro

**INGEGNERI:**  
Arch. Carmelo Carlini  
Ing. Domenico D'Alessandro  
Ing. Alfonso Colura  
Ing. Giuseppe Carlini  
Geol. Massimo Carlini  
Ing. Marianna Carlini  
Ing. Marina Carlini

**INGEGNERI:**  
Ing. Nicola D'Alessandro  
Ing. Nicola D'Alessandro

REV.	DESCRIZIONE	DATA	VERIFICATO	CONTROLLATO	APPROVATO