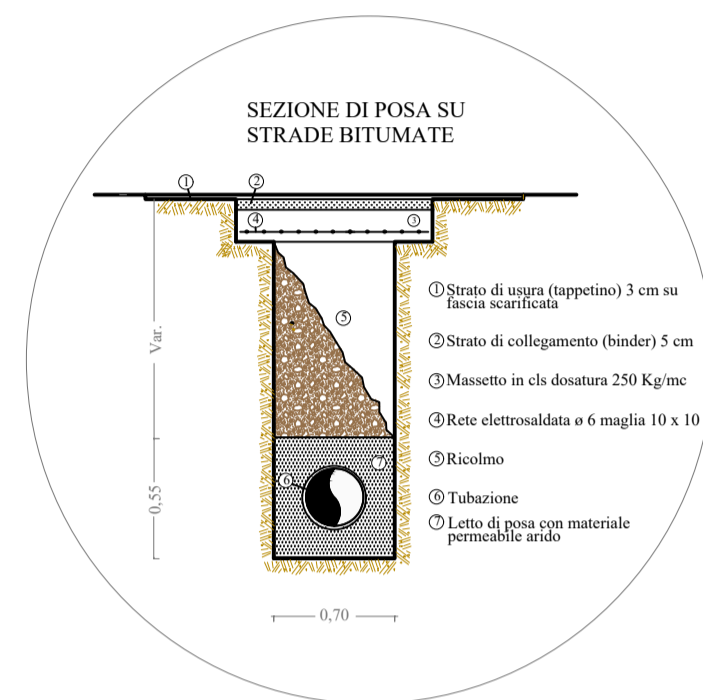


DIAMETRO E TIPOLOGIA	DN 160 PEad PN16		DN 160 PEad PN16	
VIA	Via Petrarca	Via Graceffo	Via Tomasi di Lampedusa	Via San Leonardo

TIPOLOGIA PAVIMENTAZIONE

Conglomerato bituminoso

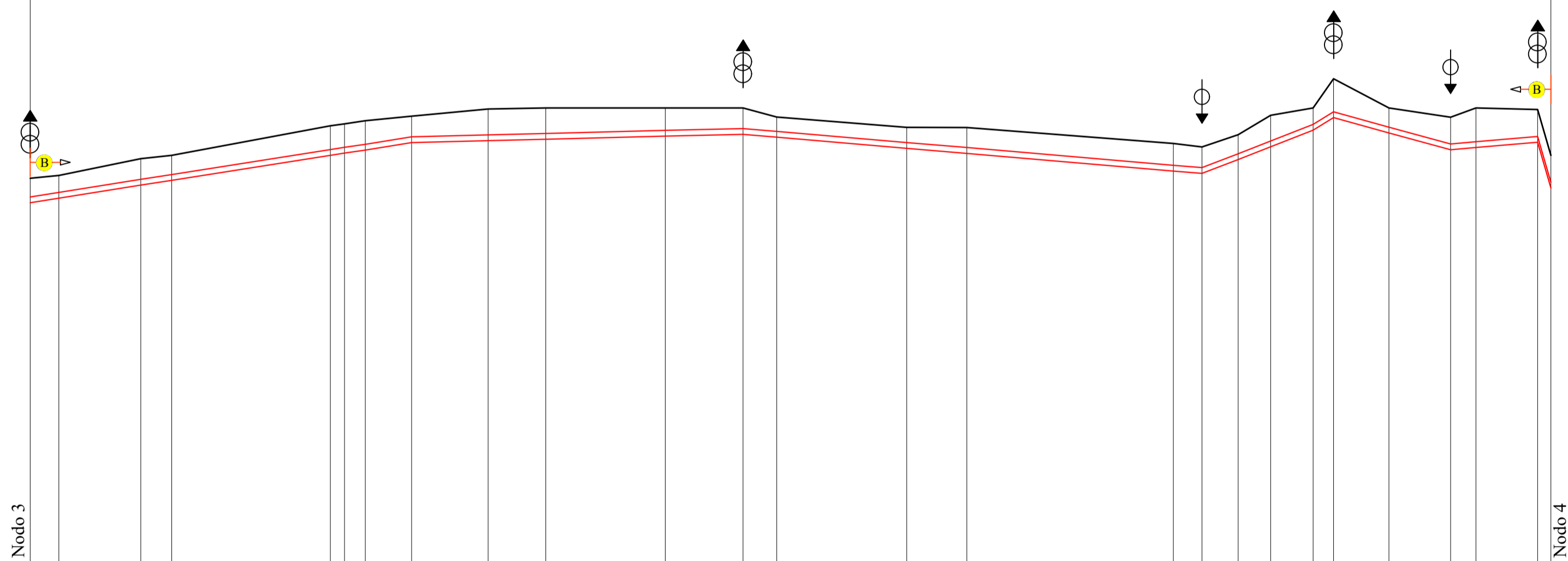
Conglomerato bituminoso



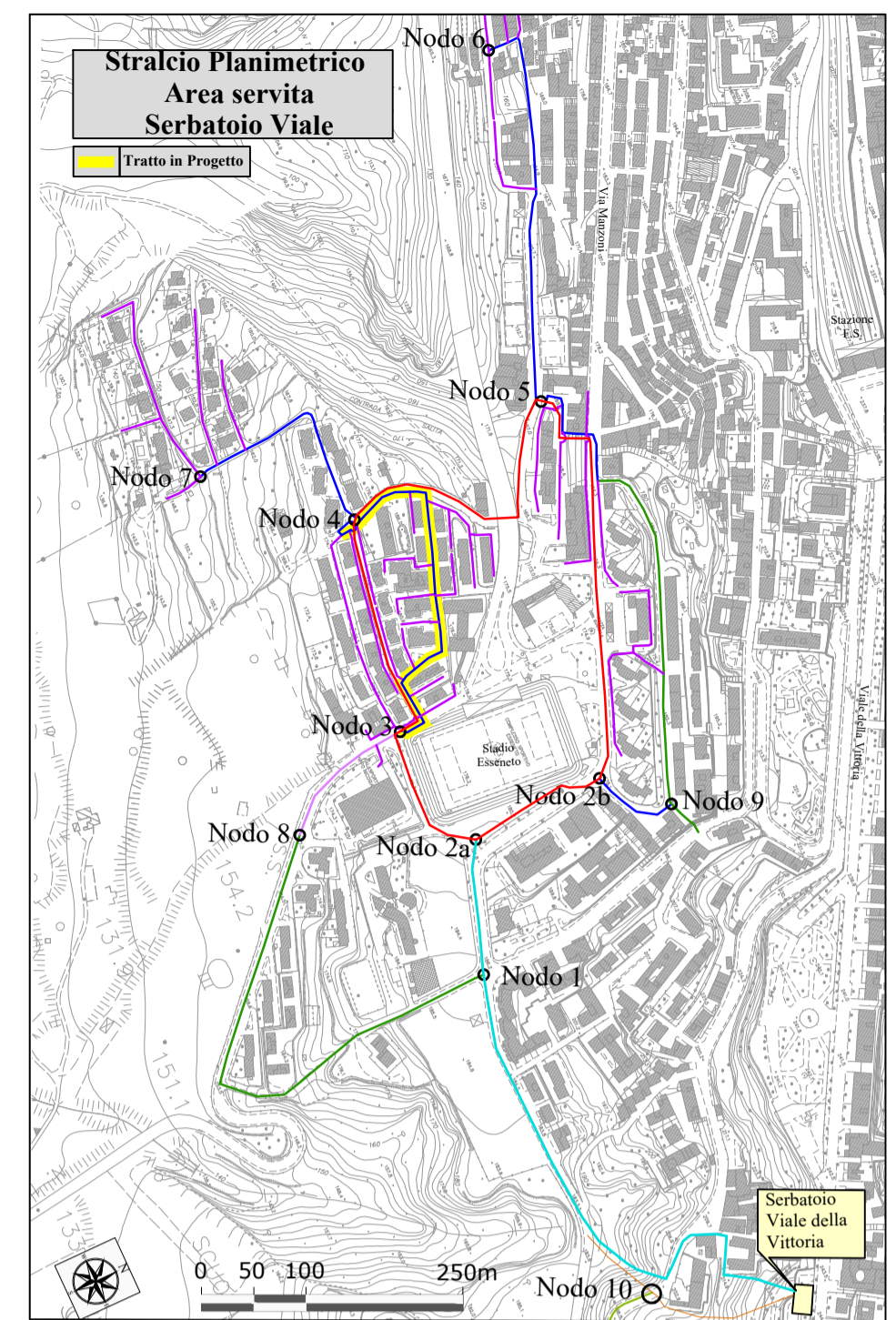
TRATTO DA NODO 3 A NODO 4

Legenda	
	Terreno
	Condotta
	Tratto su Conglomerato Bituminoso
	Scarico
	Sfiato

SCALA QUOTE 1:200  
SCALA DISTANZE 1:1000



PICCHETTO	1	2	3	4	5	6	7	8	9	10	11	12	13	14	15	16	17	18	19	20	21	22	23	24	25	26
QUOTE TERRENO (m.s.l.m.)	176.59	176.73	177.54	177.70	179.13	179.23	179.38	179.60	179.95	180.00	180.00	179.56	179.06	179.05	178.28	178.11	178.70	179.64	180.00	181.41	180.00	179.55	180.00	178.62	179.92	177.70
Q. ASSE CONDOTTA (m.s.l.m.)	175.69	175.91	176.54	176.77	177.98	178.09	178.24	178.60	178.69	178.76	178.91	179.00	178.86	178.32	178.08	177.22	177.11	177.78	178.40	179.20	179.53	179.81	178.25	178.36	178.62	176.40
Q.FONDO SCAVO (m.s.l.m.)	175.41	175.63	176.26	176.49	177.70	177.81	177.96	178.32	178.41	178.48	178.63	178.72	178.58	178.04	177.80	176.94	176.83	177.50	178.12	178.92	179.53	179.81	178.08	178.34	178.62	176.12
PROFOND.TOT.SCAVO (m)	1.18	1.09	1.29	1.21	1.44	1.43	1.42	1.28	1.54	1.52	1.37	1.28	0.98	1.01	1.25	1.33	1.28	1.19	1.52	0.08	1.88	1.21	1.58	1.92	1.58	1.58
DISTANZA PARZIALE (m)	6.97	19.83	7.50	38.42	3.6	3.0	11.22	18.56	13.97	28.95	18.83	8.17	31.49	14.56	50.04	6.96	8.73	7.89	10.27	4.97	13.43	14.92	6.14	14.96	3.19	
DISTANZA PROGRESSIVA (m)	0.00	6.97	26.80	34.30	72.72	76.15	81.18	92.40	110.96	124.93	153.88	172.71	180.88	212.37	226.93	276.97	283.93	292.66	300.55	310.82	315.79	329.22	344.14	350.28	365.24	368.43
ETTOMETRICHE	0				1						2									3						



**REGIONE SICILIANA**  
**CONSORZIO AMBITO TERRITORIALE OTTIMALE IDRICO**  
**DI AGRIGENTO**



*GESTORE DEL SISTEMA IDRICO*  
*INTEGRATO AMBITO TERRITORIALE*  
*OTTIMALE DI AGRIGENTO*

L'AMMINISTRATORE DELEGATO  
Subentro a Girgenti Acque SpA

**PROGETTO ESECUTIVO - PRIMO STRALCIO**

Opere di ristrutturazione ed automazione per ottimizzazione  
rete idrica Comune di Agrigento

ALLEGATO N°	TITOLO ELABORATO
16.2.6.6	Are servite serbatoio Viale Interventi riorganizzazione rete Profili esecutivi Tratto nodo n°3 - nodo n°4 DN 160
	Nome file: 16.2.6.6 Profilo esecutivo Tratto nodo n°3 - nodo n°4 DN 160.dwg   Scala: Varii

Visti ed approvazioni:

CUP: C43H11000140004

**Delta Ingegneria s.r.l.**  
I DIRETTORI TECNICI:  
Ing. Maurizio Carlino  
Ing. Nicola D'Alessandro

**Arch. Carmelo Carino**  
Ing. Domenico D'Alessandro  
Ing. Alfonso Collura  
Ing. Desiderio Carino  
Geol. Massimo Carino  
Ing. Manuela Carino  
Ing. Martina Carino

REV. DESCRIZIONE DATA VERIFICATO CONTROLLATO APPROVATO