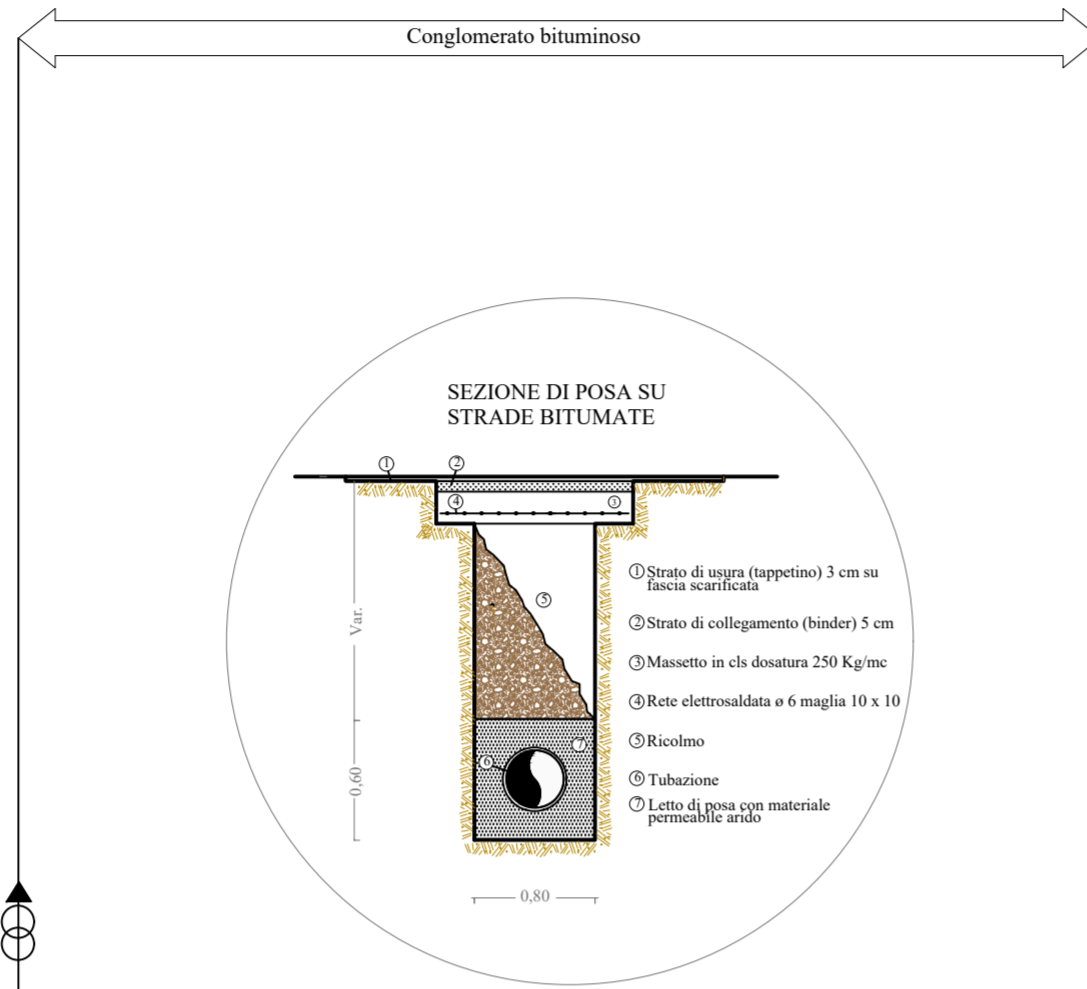


DIAMETRO E TIPOLOGIA	DN 200 PEad PN16
VIA	Via F. Petrarca

TIPOLOGIA PAVIMENTAZIONE

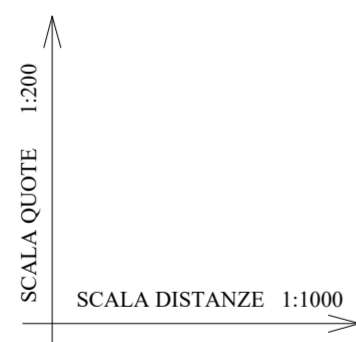


TRATTO DA NODO 3 A NODO 8

Legenda	
	Terreno
	Condotta
	Tratto su Conglomerato Bituminoso
	Scarico
	Sfiato

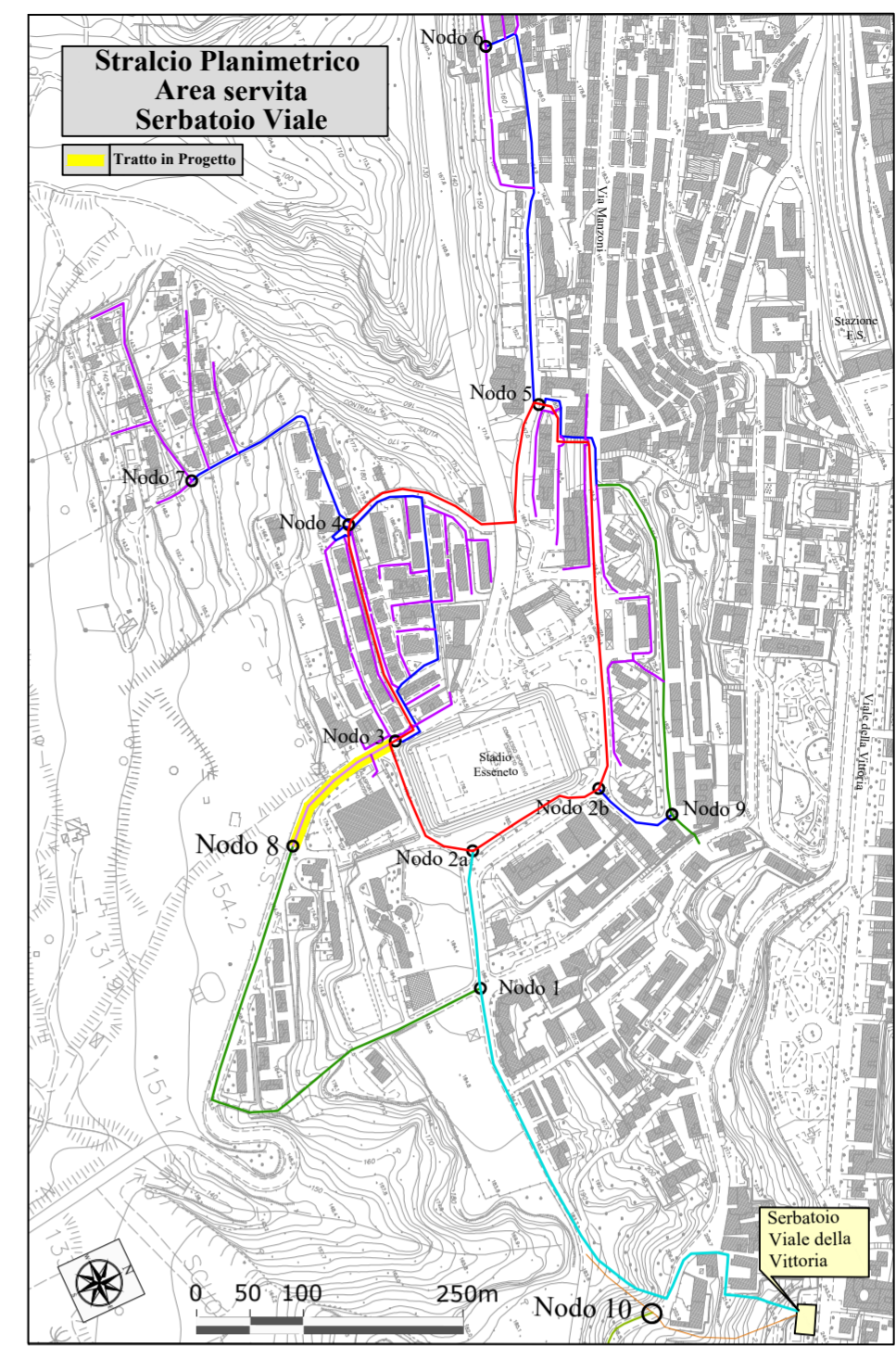
Nodo 3 via F. Petrarca

Nodo 8 via F. Petrarca



PICCHETTO	1	2	3	4	5	6	7	8	9	10
QUOTE TERRENO (m.s.l.m.)	176.39	176.00	175.38	174.40	174.00	173.20	172.00	170.83	170.18	168.08
Q. ASSE CONDOTTA (m.s.l.m.)	175.34	174.75	174.11	173.22	172.89	171.51	171.19	169.46	168.65	167.08
Q.FONDO SCAVO (m.s.l.m.)	175.04	174.45	173.81	172.92	172.59	171.21	170.89	169.16	168.35	166.78
PROFOND.TOT.SCAVO (m.)	1.35	1.55	1.57	1.48	1.42	1.99	1.11	1.67	1.82	1.30
DISTANZA PARZIALE (m)	10.16	11.12	15.38	5.81	23.77	5.58	30.02	13.91	27.26	
DISTANZA PROGRESSIVA (m)	0.00	10.16	21.28	36.66	42.47	66.24	71.82	101.84	115.75	143.01
ETTMETRICHE	0									1

QT.RIF. 130.00



**REGIONE SICILIANA**  
**CONSORZIO AMBITO TERRITORIALE OTTIMALE IDRICO**  
**DI AGRIGENTO**



Subentro a Girgenti Acque SpA

*GESTORE DEL SISTEMA IDRICO*  
*INTEGRATO AMBITO TERRITORIALE*  
*OTTIMALE DI AGRIGENTO*

L'AMMINISTRATORE DELEGATO

**PROGETTO ESECUTIVO - PRIMO STRALCIO**

Opere di ristrutturazione ed automazione per ottimizzazione  
rete idrica Comune di Agrigento

ALLEGATO N°

**16.2.6.8**

TITOLO ELABORATO

Area servite serbatoio Viale  
Interventi riorganizzazione rete  
Profili esecutivi  
Tratto nodo n°3 - nodo n°8 DN 200

Nome file: 16.2.6.8 Profilo esecutivo Tratto nodo n°3 - nodo n°8 DN 200.dwg

Scala: Varia

Visti ed approvazioni:

CUP: C43H11000140004



**Delta Ingegneria s.r.l.**

I DIRETTORI TECNICI:  
Ing. Maurizio Carino  
Ing. Nicola D'Alessandro



Arch. Carmelo Carino  
Ing. Domenico D'Alessandro  
Ing. Alfonso Cutura  
Ing. Desiderio Carino  
Geol. Massimo Carino  
Ing. Manuela Carino  
Ing. Martina Carino

REV.	DESCRIZIONE	DATA	VERIFICATO	CONTROLLATO	APPROVATO