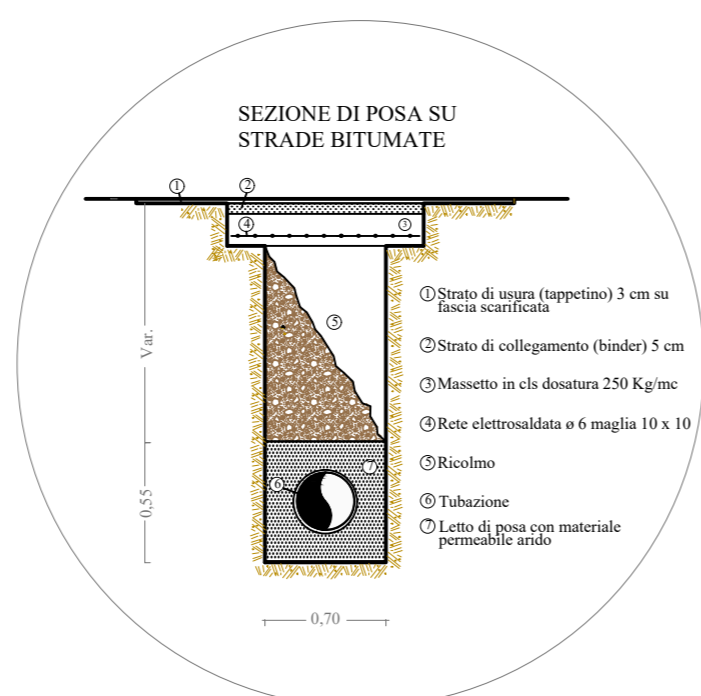


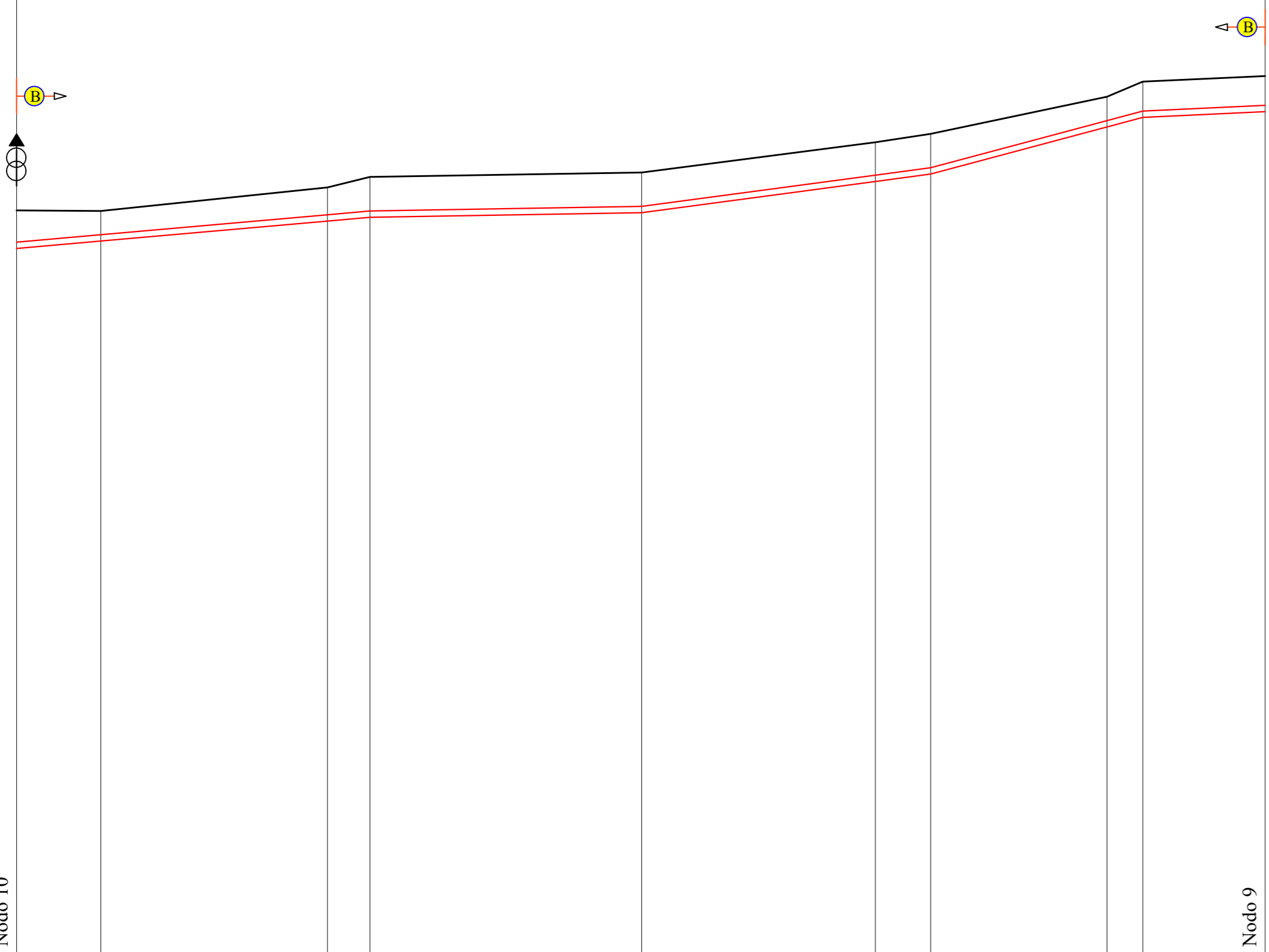
DIAMETRO E TIPOLOGIA	DN 160 PEad PN10
VIA	Via Garibaldi

TIPOLOGIA PAVIMENTAZIONE: Conglomerato bituminoso

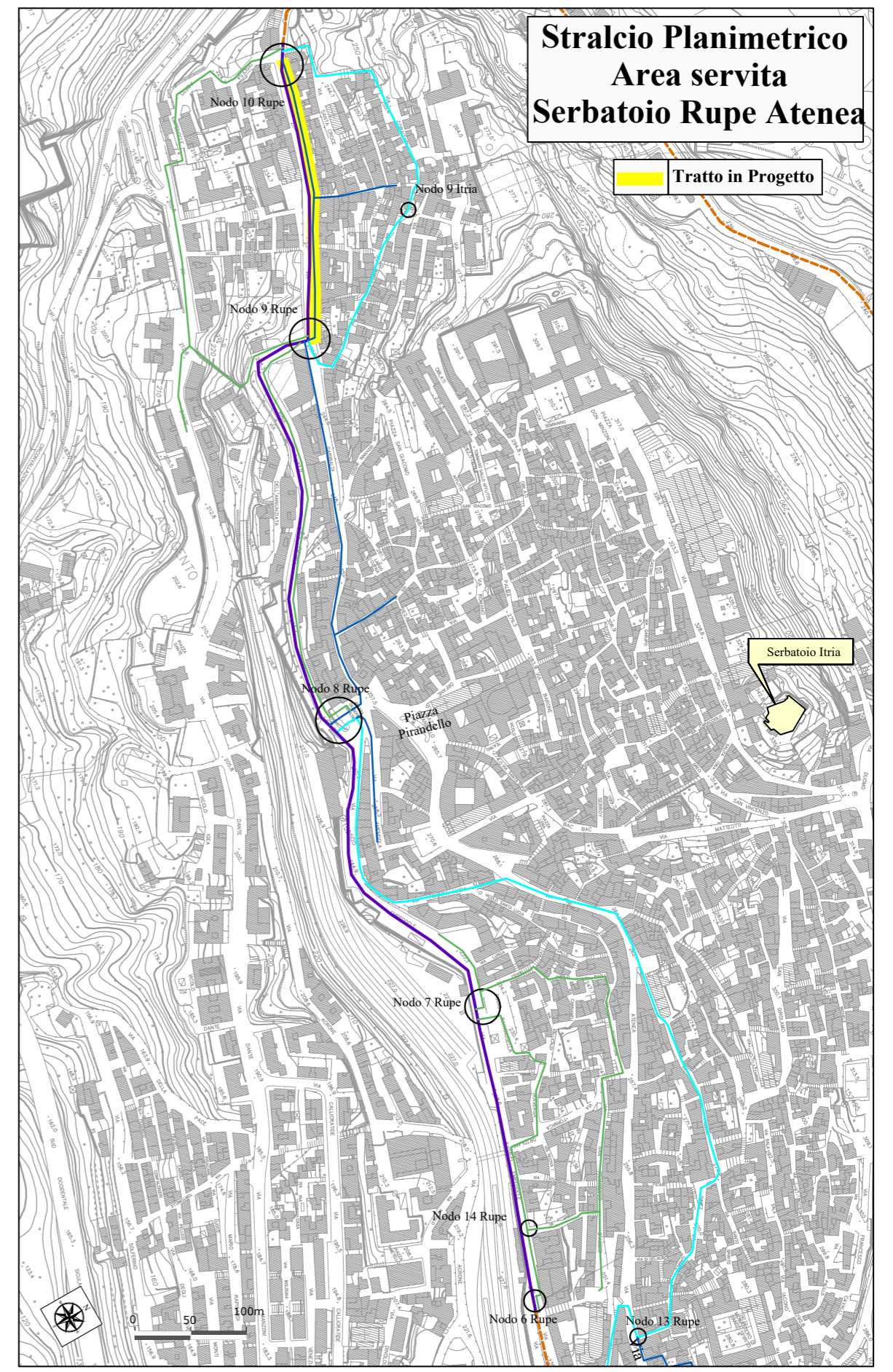
TRATTO DA NODO 10 A NODO 9 Per via Garibaldi



Legenda	
	Terreno
	Condotta
	Tratto su Conglomerato Bituminoso
	Scarico
	Sfiato



PICCHETTO	1	2	3	4	5	6	7	8	9	10
QUOTE TERRENO (m.s.l.m.)	-232.98	-232.96	-234.00	-234.46	-234.66	-236.00	-236.37	-238.01	-238.68	-238.93
Q. ASSE CONDOTTA (m.s.l.m.)	-231.58	-231.91	-232.79	-232.96	-233.16	-234.54	-234.87	-236.95	-237.38	-237.63
Q.FONDO SCAVO (m.s.l.m.)	-231.20	-231.63	-232.51	-232.68	-232.88	-234.26	-234.59	-236.67	-237.10	-237.35
PROFOND.TOT.SCAVO (m.)	1.68	1.33	1.49	1.78	1.78	1.74	1.78	1.33	1.58	1.58
DISTANZA PARZIALE (m)		18.63	50.09	9.41	60.05	51.69	12.24	38.99	7.91	27.04
DISTANZA PROGRESSIVA (m)	0.00	18.63	68.72	78.13	138.18	189.87	202.11	241.10	249.01	276.05
ETTOMETRICHE	0	1	2	3	4	5	6	7	8	9



REGIONE SICILIANA
CONSORZIO AMBITO TERRITORIALE OTTIMALE IDRICO
DI AGRIGENTO



GESTORE DEL SISTEMA IDRICO
INTEGRATO AMBITO TERRITORIALE
OTTIMALE DI AGRIGENTO

L'AMMINISTRATORE DELEGATO
 Subentro a Girgenti Acque SpA

PROGETTO ESECUTIVO - PRIMO STRALCIO

Opere di ristrutturazione ed automazione per ottimizzazione rete idrica Comune di Agrigento

ALLEGATO N°	TITOLO ELABORATO
13.2.6.14	Aree servite serbatoio Rupe Atenea Interventi riorganizzazione rete Profili esecutivi Tratto nodo n°10 - nodo n°9 DN 160 via Garibaldi
	Nome file: 13.2.6.14 Profilo esecutivo Tratto nodo n°10-nodo n°9 DN 160 via Garibaldi.dwg Scala: Varia

Visti ed approvazioni:

CUP: C43H11000140004

Delta Ingegneria s.r.l.
 I DIRETTORI TECNICI:
 Ing. Maurizio Carlino
 Ing. Nicola D'Alessandro

Arch. Carmelo Carino
 Ing. Domenico D'Alessandro
 Ing. Alfonso Colura
 Ing. Desiderio Carlino
 Geol. Massimo Carlino
 Ing. Manuela Carlino
 Ing. Martina Carlino

REV.	DESCRIZIONE	DATA	VERIFICATO	CONTROLLATO	APPROVATO