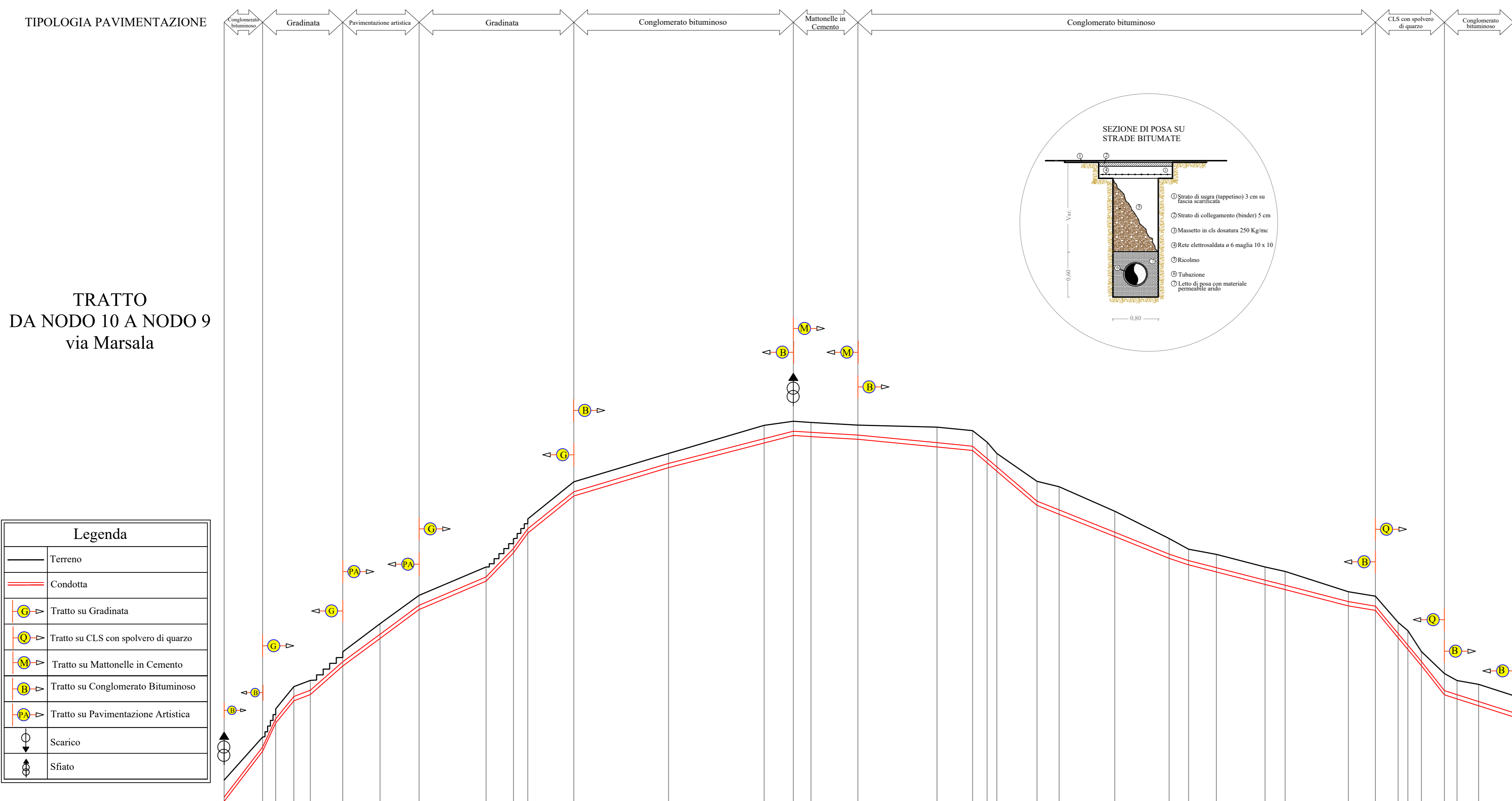
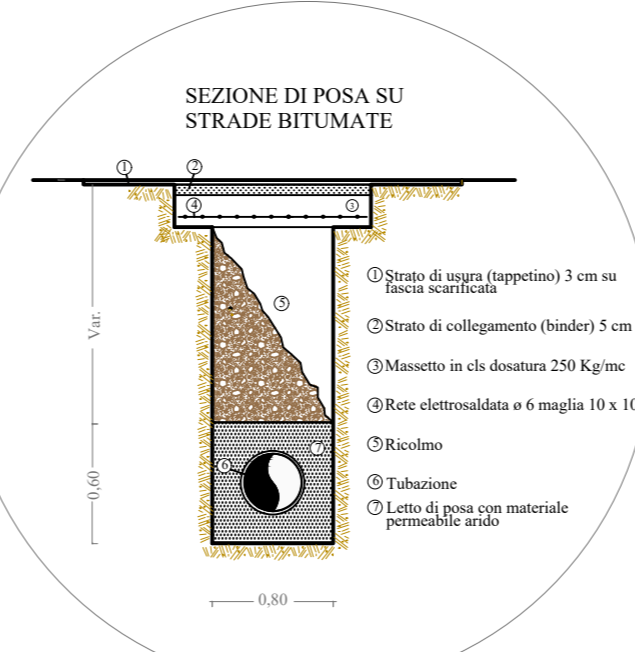


DIAMETRO E TIPOLOGIA	DN 200 PEad PN10				DN 200 PEad PN10				
VIA	Via Garibaldi	Sulita Santa Croce			Via Coibatari		Via Marsala		Via Garibaldi




TRATTO DA NODO 10 A NODO 9  
via Marsala

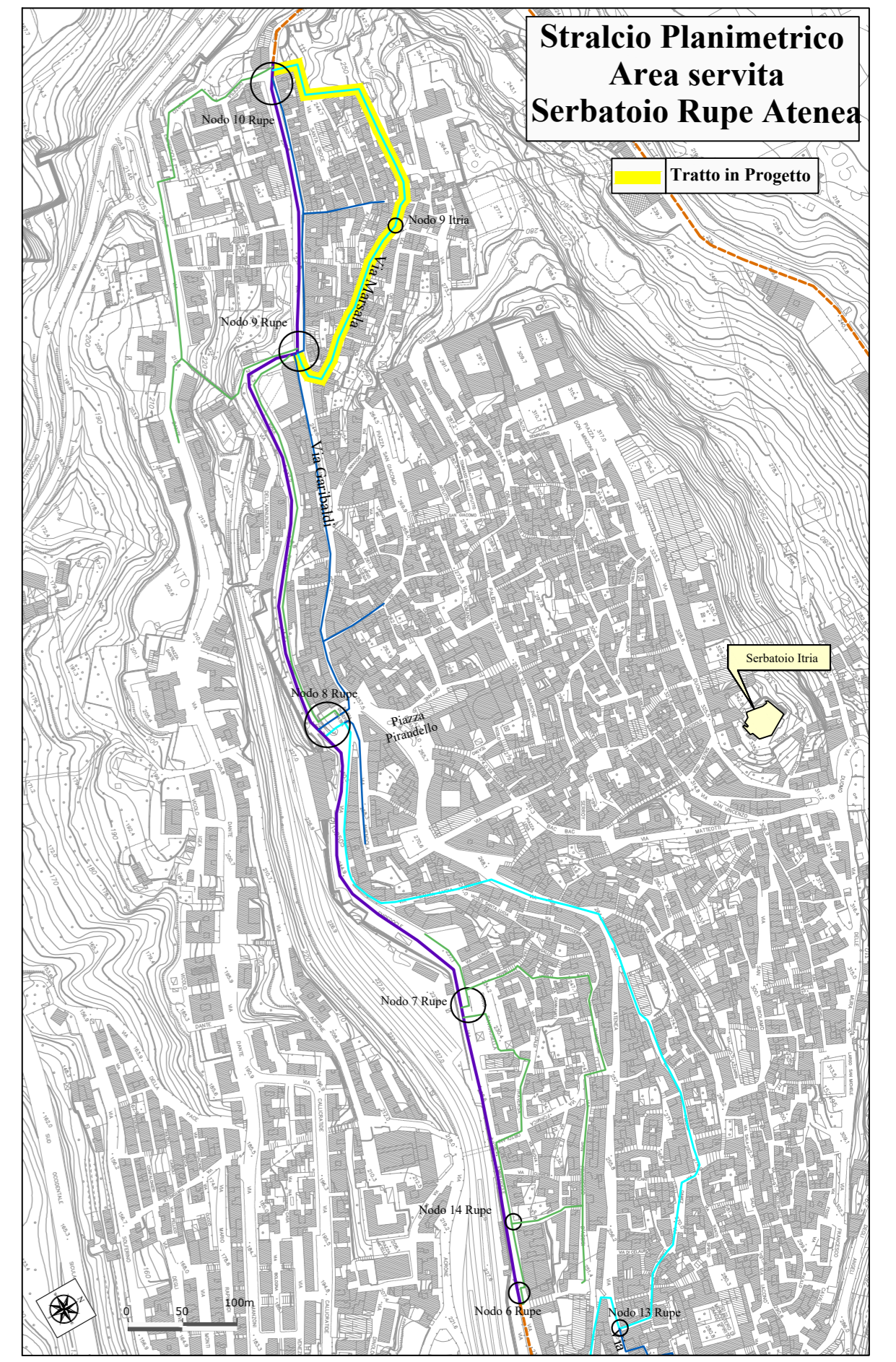
Legenda	
	Terreno
	Condotta
	Tratto su Gradinata
	Tratto su CLS con spolvero di quarzo
	Tratto su Mattonelle in Cemento
	Tratto su Conglomerato Bituminoso
	Tratto su Pavimentazione Artistica
	Scarico
	Sfiato



SCALA QUOTE 1:200  
SCALA DISTANZE 1:1000



PICCHETTO	0 1 2 3 4																																					
QUOTE TERRENO (m.s.l.m.)	232.98	236.01	237.30	238.00	239.57	240.01	242.02	244.00	246.00	248.00	250.00	251.39	254.00	256.00	257.86	257.86	257.61	256.80	256.00	254.04	253.66	251.93	250.01	249.25	248.89	248.00	247.69	246.26	245.94	244.10	243.31	242.49	243.51	242.04	240.49	240.00	239.73	238.93
Q. ASSE CONDOTTA (m.s.l.m.)	231.78	235.31	237.30	238.87	239.31	241.32	243.26	245.30	247.30	249.30	250.69	253.30	255.30	257.04	257.61	256.51	255.64	255.05	252.64	252.02	250.45	248.91	248.45	247.95	247.07	246.71	245.56	244.24	242.31	242.19	242.49	241.04	239.29	239.00	238.52	237.73		
Q.FONDO SCAVO (m.s.l.m.)	231.48	235.01	237.00	238.57	239.01	241.02	242.96	245.00	247.00	249.00	250.39	253.00	255.00	256.74	257.27	256.21	255.34	254.75	252.34	251.72	250.15	248.61	248.15	247.65	246.77	246.41	245.26	243.94	242.01	241.89	242.19	240.74	238.99	238.70	238.22	237.43		
PROFOND.TOT.SCAVO (m.)	1.50	1.00	1.00	1.00	1.00	1.00	1.04	1.00	1.00	1.00	1.00	1.00	1.00	1.24	1.40	1.40	1.46	1.25	1.70	1.95	1.78	1.40	1.10	1.24	1.23	1.28	1.00	1.00	1.09	1.32	1.32	1.00	1.50	1.30	1.51	1.50		
DISTANZA PARZIALE (m)	13.55	4.61	6.39	5.82	30.37	11.42	13.13	13.75	23.59	9.64	5.05	16.21	33.33	10.29	6.21	16.52	27.85	12.53	3.00	14.11	3.81	19.61	19.11	6.85	9.80	17.15	7.06	22.26	9.52	8.02	3.63	4.76	8.09	4.47	7.62	12.32		
DISTANZA PROGRESSIVA (m)	0.00	13.55	18.16	24.55	30.37	41.79	54.92	68.67	92.26	101.90	106.95	123.16	156.49	166.78	183.30	200.45	206.66	223.18	226.18	250.03	253.83	273.44	292.55	312.16	331.27	340.37	357.52	379.78	389.30	397.32	401.05	405.81	410.58	415.07	420.16	424.63	436.95	
EITOMETRICHE	0	1	2	3	4																																	



# REGIONE SICILIANA

## CONSORZIO AMBITO TERRITORIALE OTTIMALE IDRICO DI AGRIGENTO



GESTORE DEL SISTEMA IDRICO INTEGRATO AMBITO TERRITORIALE OTTIMALE DI AGRIGENTO

Subentro a Girgenti Acque SpA

L'AMMINISTRATORE DELEGATO

### PROGETTO ESECUTIVO - PRIMO STRALCIO

Opere di ristrutturazione ed automazione per ottimizzazione rete idrica Comune di Agrigento

ALLEGATO N°  
**13.2.6.17**

TIPOLOGIA ELABORATO  
Aree servite serbatoio Rupe Atenea Interventi riorganizzazione rete Profili esecutivi  
Tratto nodo n°10 - nodo n°9 DN200 via Marsala  
Nome file: 13.2.6.17 Profilo esecutivo Tratto nodo n°10-nodo n°9 DN200 via Marsala.dwg Scala: Varia

CUP: C43H11000140004



Delta Ingegneria s.r.l.  
I DIRETTORI TECNICI:  
Ing. Maurizio Carlini  
Ing. Nicola D'Alessandro



Arch. Carmelo Carlini  
Ing. Domenico D'Alessandro  
Ing. Alfonso Cullura  
Ing. Desiderio Carlini  
Geol. Massimo Carlini  
Ing. Manuele Carlini  
Ing. Martina Carlini

REV.	DESCRIZIONE	DATA	VERIFICATO	CONTROLLATO	APPROVATO