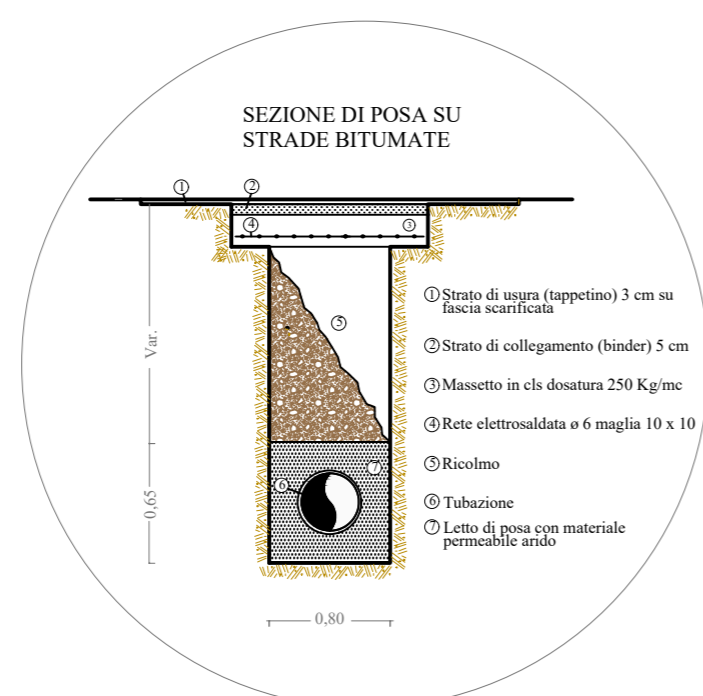
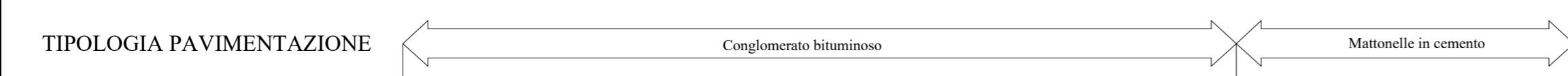
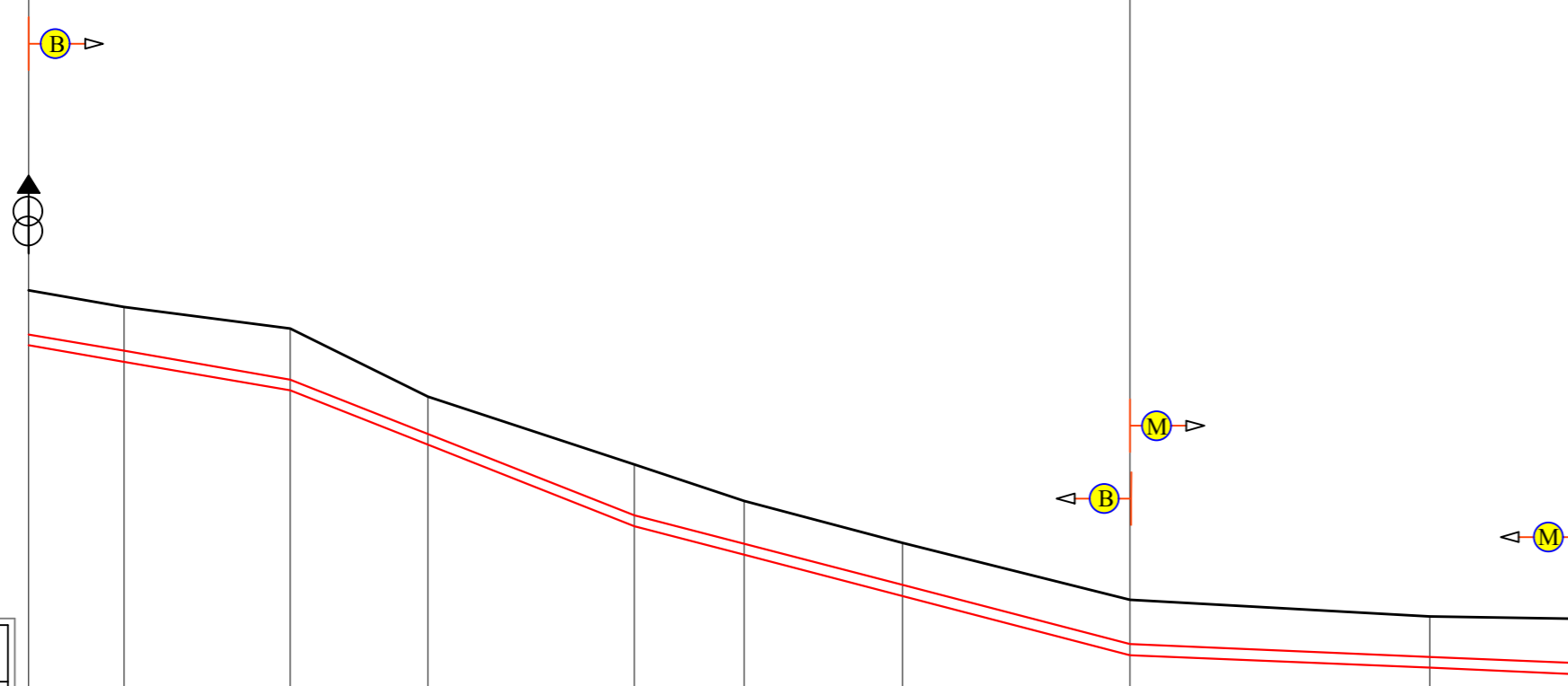


DIAMETRO E TIPOLOGIA	DN 250PEad PN16		
VIA	Piazzale Aldo Moro	Piazzale Roma	Viale della Vittoria



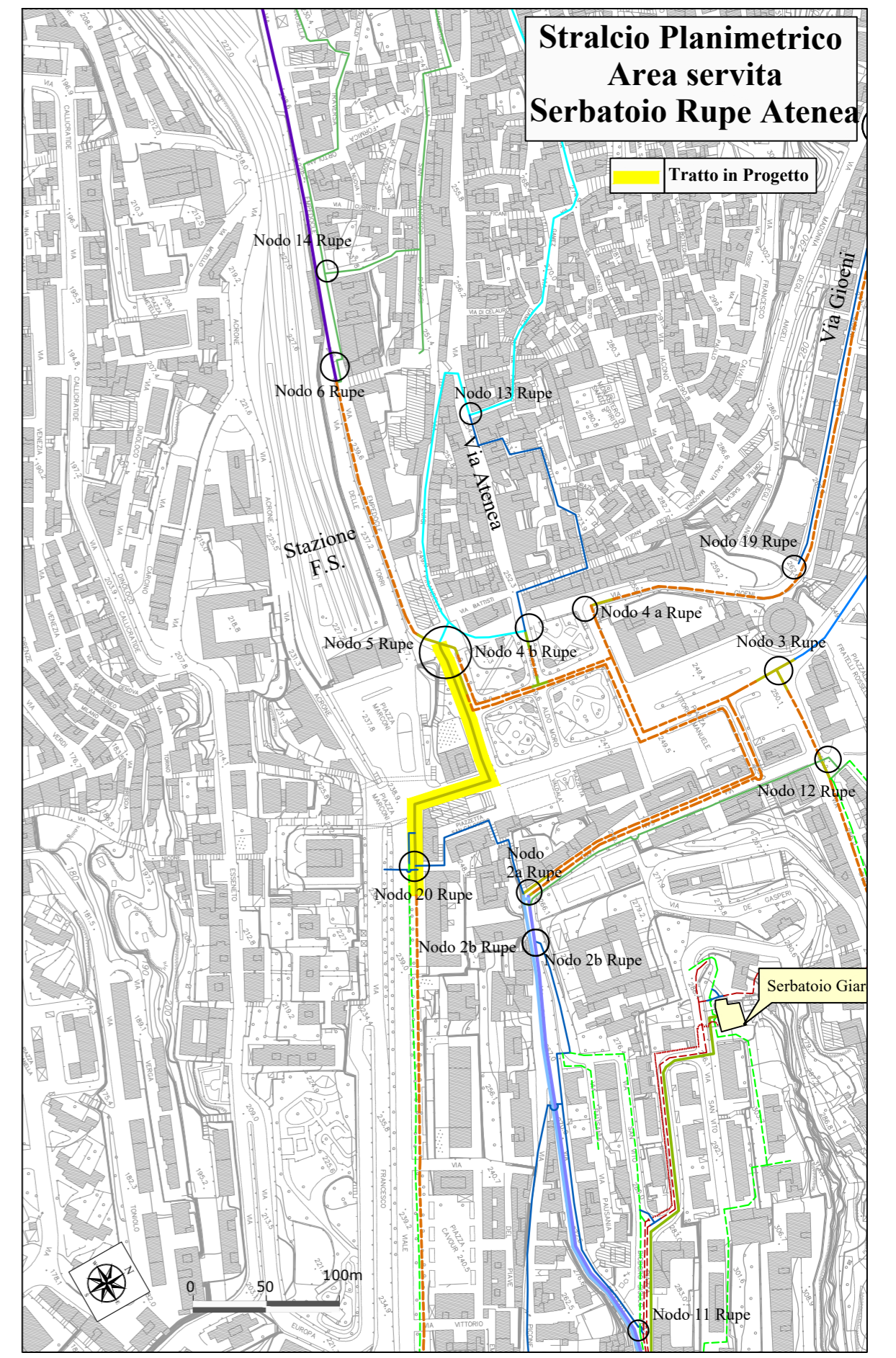
TRATTO DA NODO 5 A NODO 20



Legenda	
	Terreno
	Condotta
	Tratto su Conglomerato Bituminoso
	Tratto su Mattonelle in cemento
	Scarico
	Sfiato

SCALA QUOTE 1:200
SCALA DISTANZE 1:1000

PICCHETTO	1	2	3	4	5	6	7	8	9	10
QUOTE TERRENO (m.s.l.m.)	-249.13	-248.64	-248.00	-246.00	-244.00	-242.92	-241.69	-240.01	-239.52	-239.45
Q. ASSE CONDOTTA (m.s.l.m.)	-247.83	-247.35	-246.50	-244.90	-242.50	-241.66	-240.45	-238.71	-238.33	-238.15
Q.FONDO SCAVO (m.s.l.m.)	-247.51	-247.02	-246.18	-244.58	-242.18	-241.34	-240.12	-238.38	-238.01	-237.82
PROFOND.TOT.SCAVO (m.)	1.63	1.62	1.82	1.42	1.82	1.58	1.57	1.63	1.51	1.63
DISTANZA PARZIALE (m)	14.06	24.45	20.30	30.40	16.18	23.32	33.46	44.16	21.51	
DISTANZA PROGRESSIVA (m)	0.00	14.06	38.51	58.81	89.21	105.39	128.71	162.17	206.33	227.84
ETTOMETRICHE	0				1				2	



REGIONE SICILIANA

CONSORZIO AMBITO TERRITORIALE OTTIMALE IDRICO DI AGRIGENTO



GESTORE DEL SISTEMA IDRICO INTEGRATO AMBITO TERRITORIALE OTTIMALE DI AGRIGENTO

Subentro a Girgenti Acque SpA

L'AMMINISTRATORE DELEGATO

PROGETTO ESECUTIVO - PRIMO STRALCIO

Opere di ristrutturazione ed automazione per ottimizzazione rete idrica Comune di Agrigento

ALLEGATO N°
13.2.6.8


TITOLO ELABORATO
Aree servite serbatoio Rupe Atenea
Interventi riorganizzazione rete
Profili esecutivi
Tratto nodo n°5 - nodo n°20 DN 250
Nome file: 13.2.6.8 Profilo esecutivo Tratto nodo n°5 - nodo n°20 DN 250.dwg
Scala: Varia

Visti ed approvazioni:

CUP: C43H11000140004



Delta Ingegneria s.r.l.
I DIRETTORI TECNICI:
Ing. Maurizio Carlini
Ing. Nicola D'Alessandro



Arch. Carmelo Carlini
Ing. Domenico D'Alessandro
Ing. Alfonso Collura
Ing. Desiderio Carlini
Geol. Massimo Carlini
Ing. Manuela Carlini
Ing. Martina Carlini

REV.	DESCRIZIONE	DATA	VERIFICATO	CONTROLLATO	APPROVATO