DIAMETRO E TIPOLOGIA	DN 160 PEad PN16	DN 160 PEad PN16	DN 160 PEad PN16	DN 160 PEad PN16

VIA	Via Callicratide	Via Ina casa	Via Bologna	Via Manzoni	Discesa Mirate	Via Rapisardi	Via Tortorelle	Via Manzoni	Via Callicratide

TIPOLOGIA PAVIMENTAZIONE	Conglomerato bituminoso	Gradinata	Mattonelle di Asfalto	Basolato lavico	Conglomerato bituminoso	Gradinata	Conglomerato bituminoso

TRATTO ANELLO VIA RAPISARDI

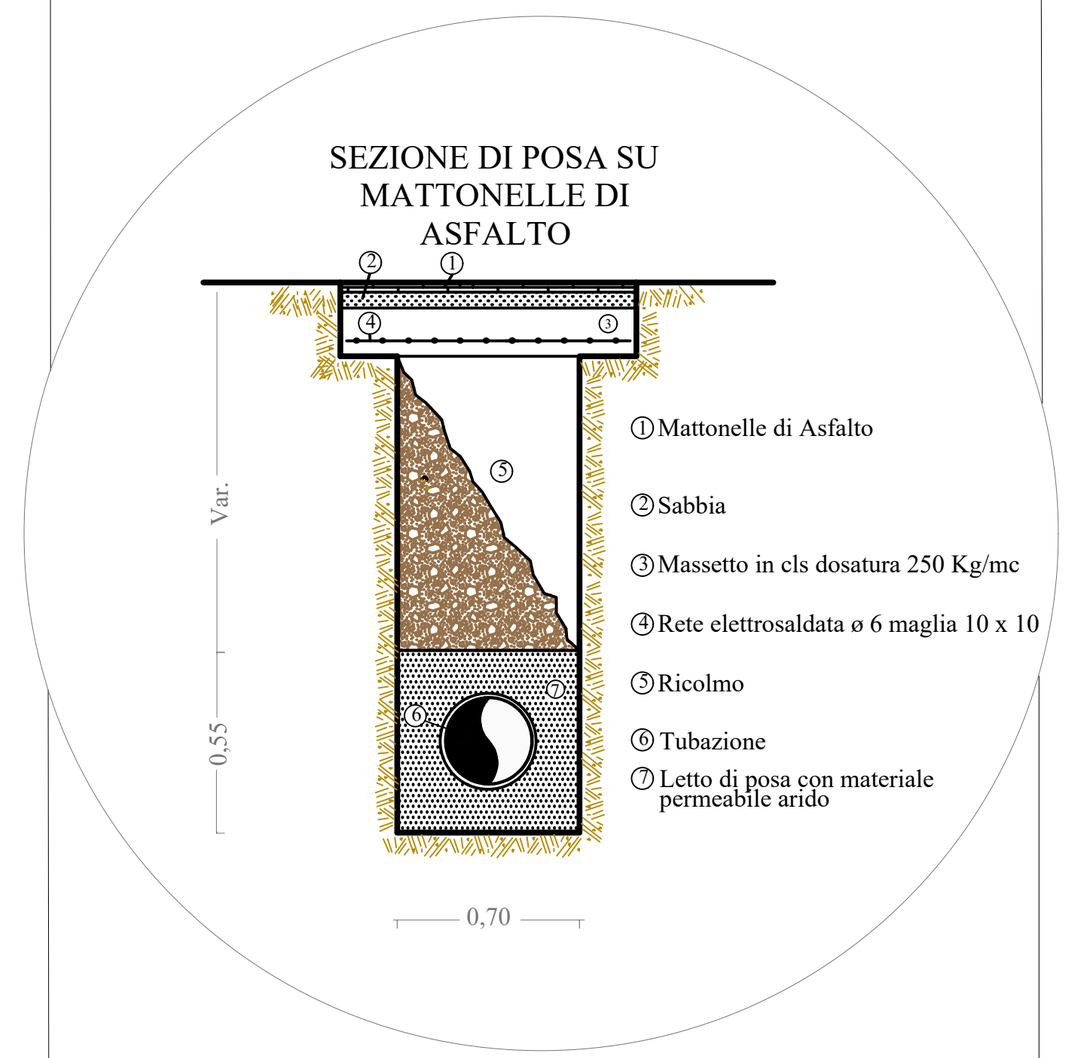

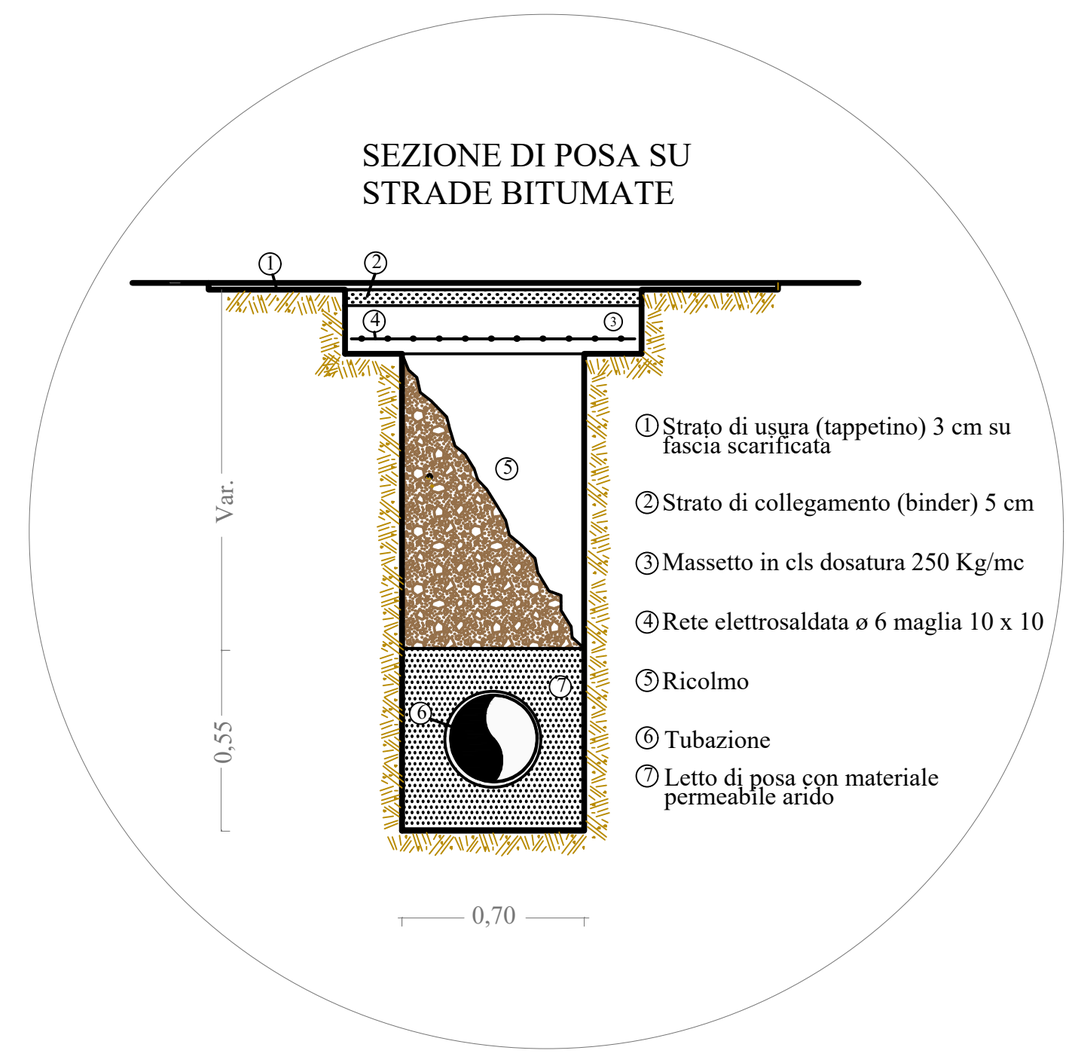

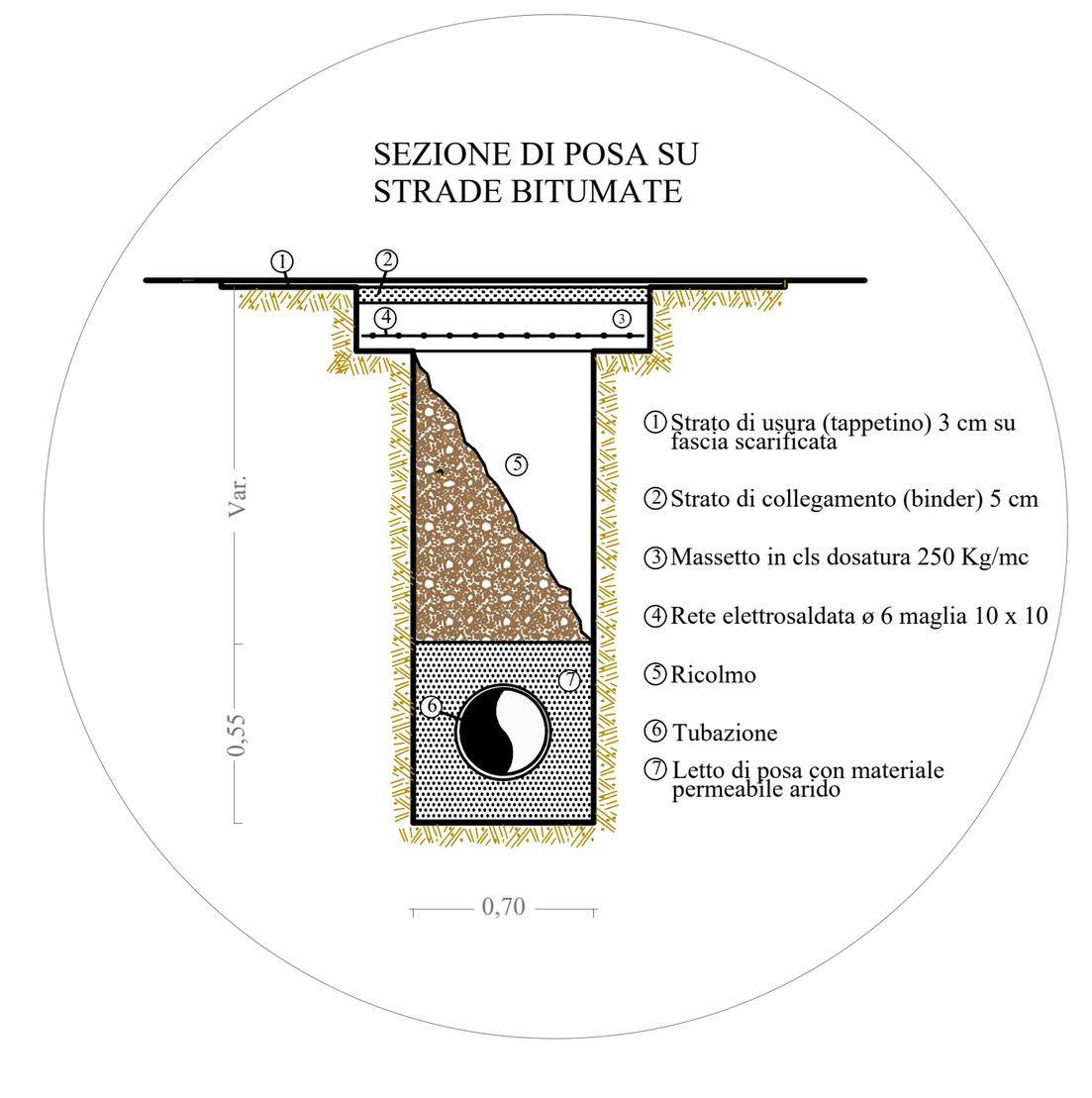

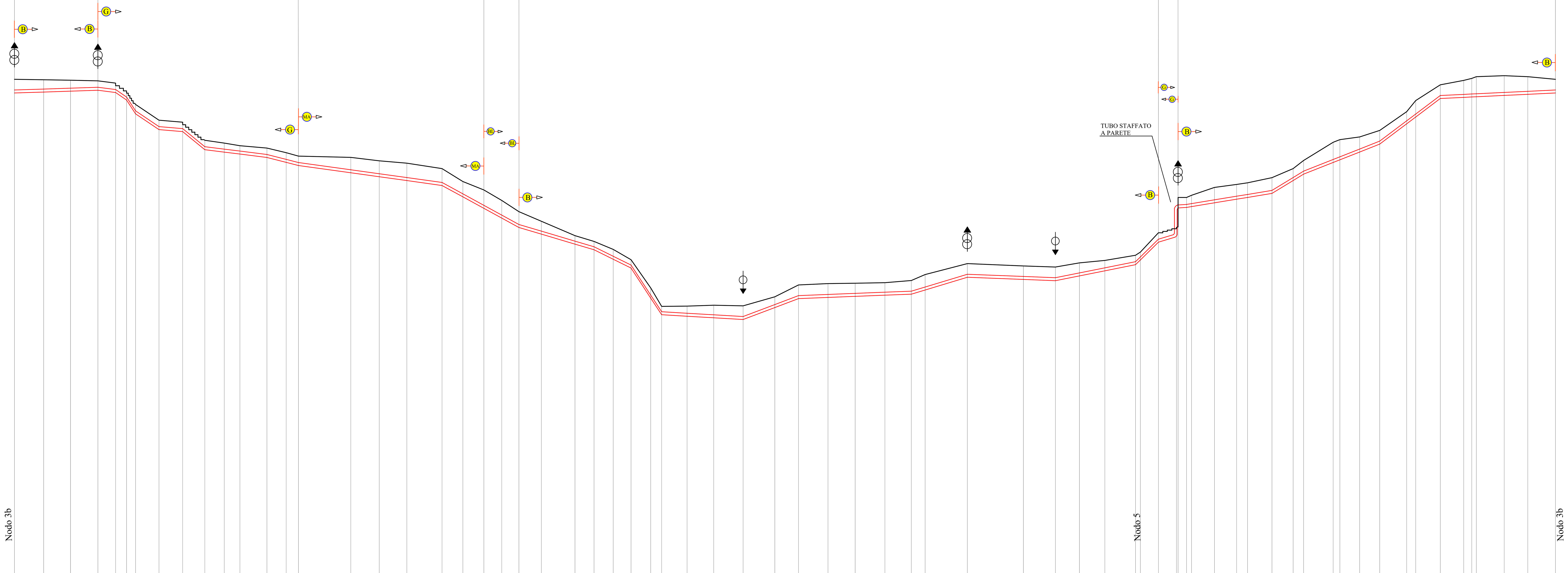

Legenda

Terreno	
Condotta	
MA	Tratto su Mattonelle di Asfalto
B	Tratto su Conglomerato Bituminoso
BL	Tratto su Basolato Lavico
G	Tratto su Gradinata
	Scarico
	Sfiato

PICCHETTO	QUOTE TERRENO (m.s.l.m.)	Q. ASSE CONDOTTA (m.s.l.m.)	Q.FONDO SCAVO (m.s.l.m.)	PROFOND.TOT.SCAVO (m.)	DISTANZA PARZIALE (m)	DISTANZA PROGRESSIVA (m)
1	196.36	195.36	195.08	1.28	13.67	0.00
2	196.31	195.45	195.17	1.15	12.58	13.67
3	196.27	195.53	195.25	1.02	12.82	26.25
4	196.21	195.61	195.33	0.88	8.29	39.07
5	196.00	195.40	195.12	0.88	5.13	47.37
6	195.30	194.70	194.42	0.88	4.21	52.50
7	194.00	193.40	193.12	0.88	10.96	56.71
8	192.53	191.93	191.65	0.88	11.09	67.66
9	192.34	191.74	191.46	0.88	10.39	78.75
10	190.65	190.05	189.77	0.88	9.12	89.14
11	190.39	189.82	189.54	0.85	7.31	98.26
12	190.14	189.64	189.36	0.78	12.67	105.57
13	189.92	189.32	189.04	0.88	8.98	118.24
14	189.49	188.86	188.58	0.90	5.77	127.22
15	189.17	188.57	188.29	0.88	24.51	132.99
16	189.05	187.89	187.61	1.44	13.33	157.50
17	188.73	187.52	187.24	1.49	12.92	170.83
18	188.51	187.16	186.88	1.63	16.50	183.75
19	188.00	186.70	186.42	1.58	9.75	200.25
20	186.79	185.64	185.36	1.43	9.83	210.00
21	186.00	184.56	184.28	1.72	8.40	219.83
22	185.02	183.65	183.37	1.65	8.03	228.22
23	183.97	182.77	182.49	1.48	10.49	236.25
24	183.07	182.15	181.87	1.20	15.76	246.74
25	181.73	181.21	180.93	0.80	8.93	262.50
26	181.18	180.68	180.40	0.78	8.97	271.43
27	180.44	179.80	179.52	0.92	8.35	280.40
28	179.48	178.98	178.70	0.78	9.24	288.75
29	176.84	176.16	175.88	0.96	5.09	297.99
30	175.10	174.60	174.32	0.78	11.91	303.09
31	175.13	174.46	174.18	0.94	12.47	315.00
32	175.22	174.32	174.04	1.18	13.78	327.47
33	175.16	174.16	173.88	1.28	14.84	341.25
34	176.00	175.28	175.00	1.00	11.11	356.09
35	177.11	176.11	175.83	1.28	13.77	367.20
36	177.24	176.22	175.94	1.29	12.78	380.97
37	177.27	176.32	176.04	1.23	13.90	393.75
38	177.33	176.43	176.15	1.17	12.35	407.65
39	177.53	176.53	176.25	1.28	6.48	420.00
40	178.09	176.92	176.64	1.45	19.77	426.48
41	179.11	178.11	177.83	1.28	26.25	446.25
42	178.89	177.91	177.63	1.26	14.99	472.50
43	178.79	177.79	177.51	1.28	11.26	487.49
44	179.18	178.24	177.96	1.22	11.90	498.75
45	179.40	178.71	178.43	0.97	14.35	510.65
46	179.89	179.29	179.01	0.88	2.27	525.00
	180.19	179.73	179.45	0.74	8.48	527.27
48	182.00	181.40	181.12	0.88	8.42	535.75
49	182.50	181.90	181.62	0.88		544.17
	185.30	184.60	184.32	0.98	4.00	544.95
	185.30	184.65	184.37	0.93	2.30	548.95
51	185.50	184.73	184.45	1.05	10.76	551.25
53	186.24	185.08	184.80	1.44	10.36	562.01
54	186.52	185.41	185.13	1.38	5.12	572.38
55	186.67	185.58	185.30	1.37	11.45	577.50
56	187.16	185.96	185.68	1.48	9.90	588.95
57	188.00	187.16	186.88	1.12	4.90	598.85
58	188.76	187.76	187.48	1.28	13.82	603.75
59	190.46	188.85	188.57	1.89	3.14	617.57
	190.71	189.10	188.82	1.89	9.29	620.71
61	190.96	189.83	189.55	1.41	9.38	630.00
62	191.57	190.57	190.29	1.28	12.63	639.38
63	193.33	192.47	192.19	1.14	4.24	652.01
64	194.37	193.11	192.83	1.54	11.52	656.25
65	195.84	194.84	194.56	1.28	10.96	667.77
66	196.26	194.95	194.67	1.59	3.77	678.73
	196.44	194.98	194.70	1.74	2.14	682.50
	196.60	195.00	194.72	1.88	13.04	684.64
69	196.70	195.13	194.85	1.85	11.06	697.69
70	196.60	195.23	194.95	1.65	12.92	708.75
71	196.36	195.36	195.08	1.28		721.67

ETTOMETRICHE: 0 1 2 3 4 5 6 7

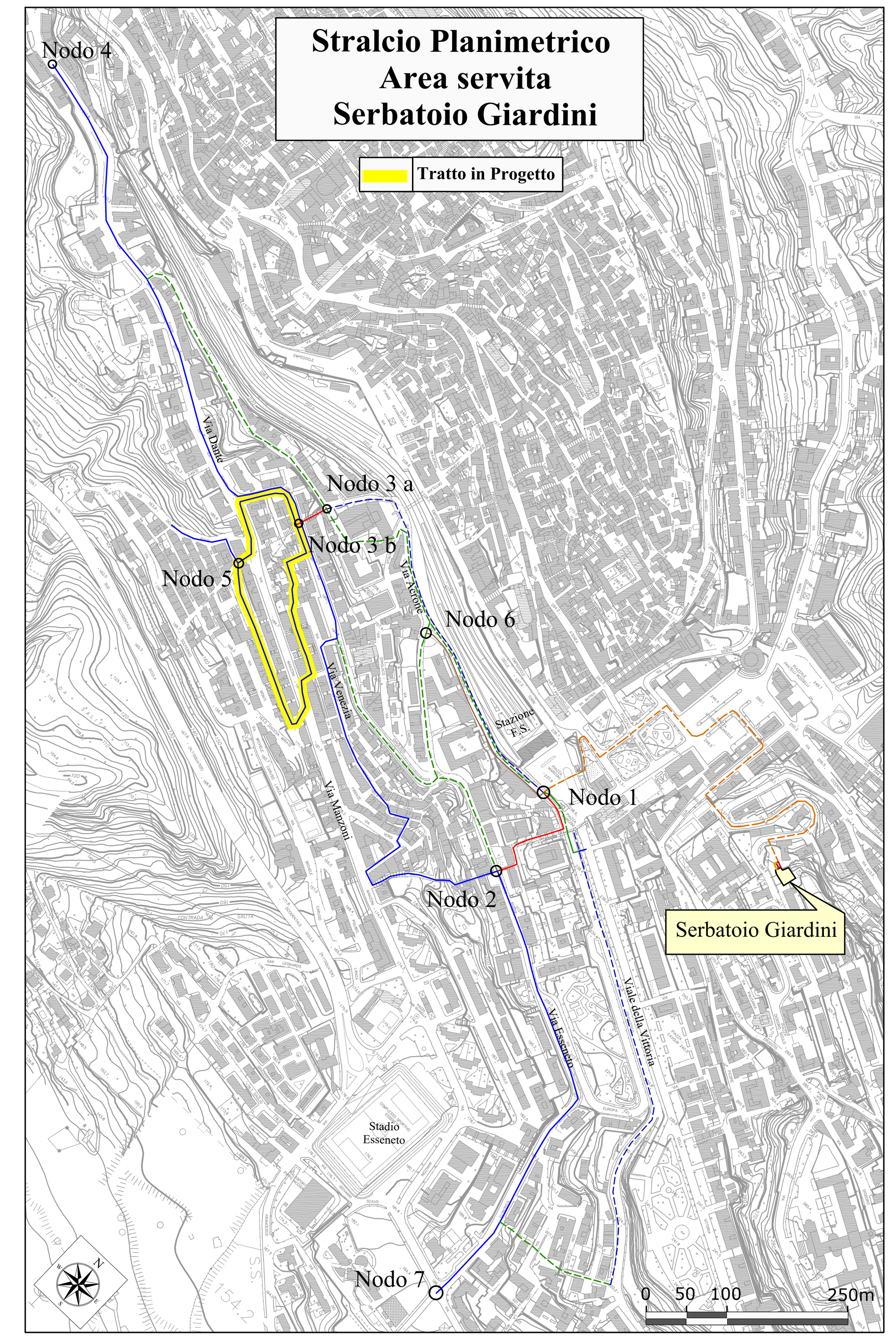

REGIONE SICILIANA

CONSORZIO AMBITO TERRITORIALE OTTIMALE IDRICO DI AGRIGENTO

GESTORE DEL SISTEMA IDRICO INTEGRATO AMBITO TERRITORIALE OTTIMALE DI AGRIGENTO

AICA

Subentro a Girgenti Acque SpA

L'AMMINISTRATORE DELEGATO

....

PROGETTO ESECUTIVO - PRIMO STRALCIO

Opere di ristrutturazione ed automazione per ottimizzazione rete idrica Comune di Agrigento

ALLEGATO N° 15.2.6.7

TITOLO ELABORATO Aree servite serbatoio Giardini
Interventi riorganizzazione rete
Profili esecutivi
Tratto Anello Via Rapisardi DN 160

Nome file: 15.2.6.7 Profilo esecutivo Tratto Anello Via Rapisardi DN 160.dwg **Scala:** Varia

Visti ed approvazioni:

CUP: C43H11000140004

SERVIZI INGEGNERIA delta ingegneria
Delta Ingegneria s.r.l.
I DIRETTORI TECNICI:
Ing. Maurizio Carlino
Ing. Nicola D'Alessandro

Ordine degli Ingegneri della Provincia di Agrigento — Sez. A N. A 628 — Dott. Ing. Maurizio Carlino
Ordine degli Ingegneri della Provincia di Agrigento — Sez. A N. A 995 — Dott. Ing. Nicola D'Alessandro

Arch. Carmelo Carlino
Ing. Domenico D'Alessandro
Ing. Alfonso Collura
Ing. Desiderio Carlino
Geol. Massimo Carlino
Ing. Manuela Carlino
Ing. Martina Carlino

REV.	DESCRIZIONE	DATA	VERIFICATO	CONTROLLATO	APPROVATO