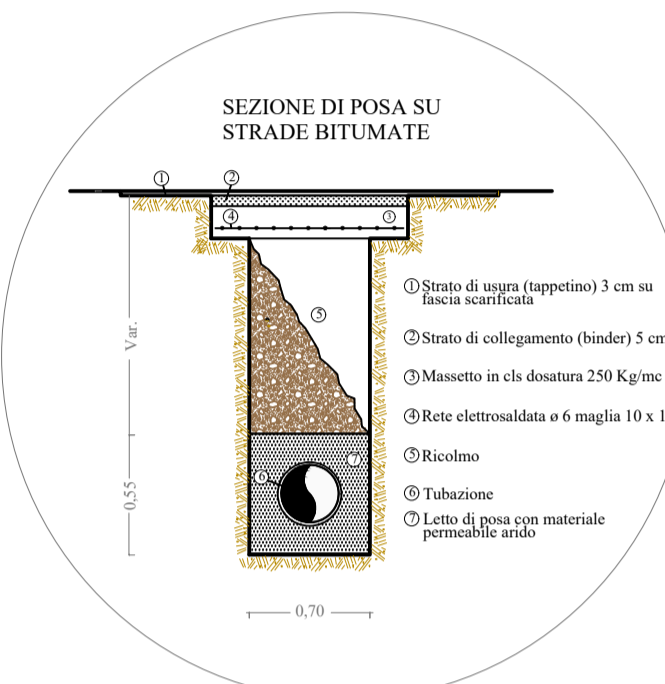


DIAMETRO E TIPOLOGIA	DN 160 PEad PN16	DN 160 PEad PN16	
VIA	Via Caruso	Via Degli Svevi	Via Tortorelle

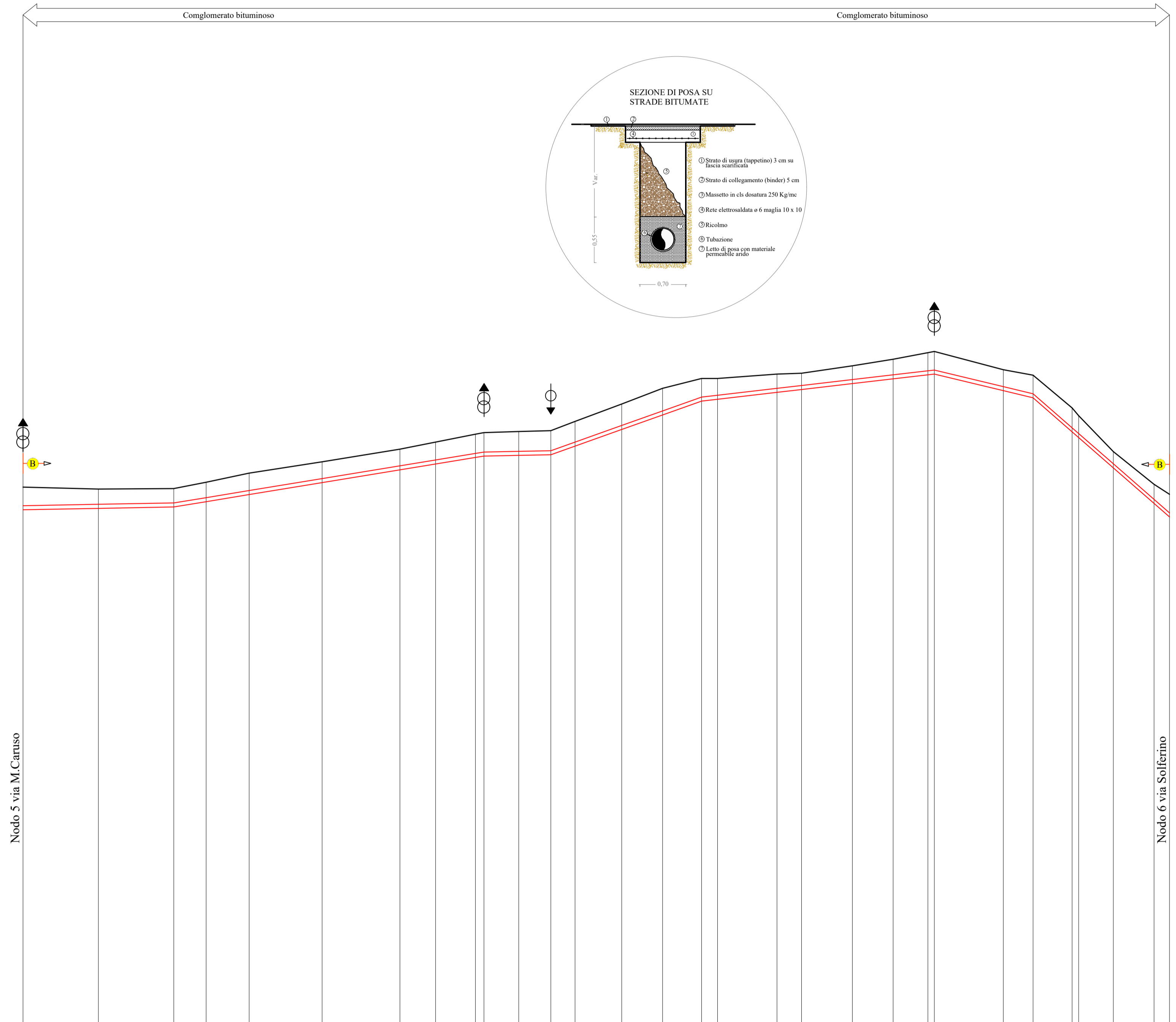
TIPOLOGIA PAVIMENTAZIONE

Conglomerato bituminoso



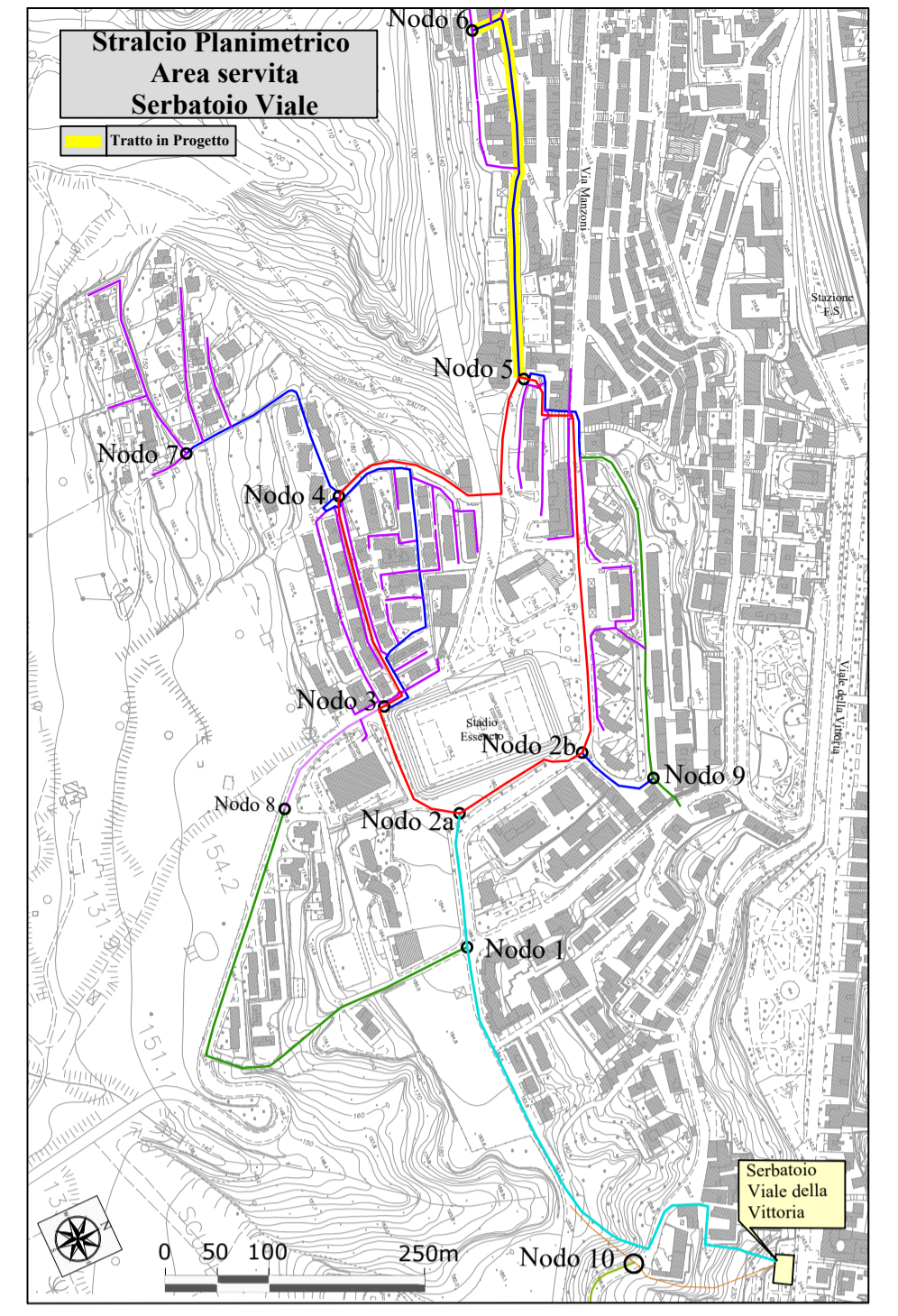
TRATTO DA NODO 5 A NODO 6

Legenda	
	Terreno
	Condotta
	Tratto su Conglomerato Bituminoso
	Scarico
	Sfiato



SCALA QUOTE 1:200
SCALA DISTANZE 1:1000

PICCHETTO	1	2	3	4	5	6	7	8	9	10	11	12	13	14	15	16	17	18	19	20	21	22	24	25	26	28	29	30			
QUOTE TERRENO (m.s.l.m.)	157.34	157.20	157.24	157.68	158.31	159.10	159.98	160.47	161.02	161.13	161.21	161.27	161.91	163.12	164.21	164.90	164.90	165.20	165.26	165.78	166.24	165.51	165.13	162.85	162.51	159.81	157.53	156.84			
Q. ASSE CONDOTTA (m.s.l.m.)	156.04	156.14	156.24	156.60	157.10	157.93	158.82	159.23	159.68	159.78	159.83	159.87	160.47	161.63	162.64	163.60	163.73	164.21	164.41	164.82	165.15	164.33	163.83	161.46	161.06	158.96	156.48	155.54			
Q.FONDO SCAVO (m.s.l.m.)	155.76	155.86	155.96	156.32	156.62	157.65	158.54	158.95	159.40	159.40	159.55	159.59	160.19	161.35	162.36	163.32	163.45	163.93	164.13	164.54	164.87	164.05	163.55	161.18	160.78	158.68	156.20	155.26			
PROFOND.TOT.SCAVO (m)	1.58	1.34	1.28	1.35	1.49	1.45	1.44	1.53	1.62	1.63	1.66	1.68	1.72	1.77	1.85	1.58	1.45	1.27	1.13	1.24	1.37	1.46	1.58	1.67	1.55	1.13	1.33	1.58			
DISTANZA PARZIALE (m)		26.25	26.25	11.24	15.01	25.39	27.11	12.37	13.88	3.00	12.09	11.16	8.45	16.26	14.22	13.58	5.54	20.71	8.52	17.73	14.16	12.09	24.00	10.40	13.56	14.20	5.37	399.14			
DISTANZA PROGRESSIVA (m)	0	26.25	52.50	63.74	78.75	104.14	131.25	143.62	157.50	160.50	172.59	183.75	192.20	208.46	222.68	236.26	241.80	262.51	271.03	288.76	302.92	315.01	339.01	352.57	366.07	380.27	395.57	399.14			
ETTOMETRICHE	0	1	2	3	4	5	6	7	8	9	10	11	12	13	14	15	16	17	18	19	20	21	22	23	24	25	26	27	28	29	30



REGIONE SICILIANA
CONSORZIO AMBITO TERRITORIALE OTTIMALE IDRICO DI AGRIGENTO



GESTORE DEL SISTEMA IDRICO INTEGRATO AMBITO TERRITORIALE OTTIMALE DI AGRIGENTO

L'AMMINISTRATORE DELEGATO

Subentro a Girgenti Acque SpA

PROGETTO ESECUTIVO - PRIMO STRALCIO

Opere di ristrutturazione ed automazione per ottimizzazione rete idrica Comune di Agrigento

ALLEGATO N°
16.2.6.4

TIPOLOGIA ELABORATO
Aree servite serbatoio Viale
Interventi riorganizzazione rete
Profili esecutivi
Tratto nodo n°5 - nodo n°6 DN 160
Nome file: 16.2.6.4 Profilo esecutivo Tratto nodo n°5 - nodo n°6 DN 160.dwg
Scala: Varia

Visti ed approvazioni:

CUP: C43H1100140004



Delta Ingegneria s.r.l.
I DIRETTORI TECNICI:
Ing. Maurizio Carlino
Ing. Nicola D'Alessandro

Arch. Carmelo Carlino
Ing. Domenico D'Alessandro
Ing. Alfonso Carlino
Ing. Desiderio Carlino
Geol. Massimo Carlino
Ing. Manuela Carlino
Ing. Martina Carlino

REV.	DESCRIZIONE	DATA	VERIFICATO	CONTROLLATO	APPROVATO