DIAMETRO E TIPOLOGIA	DN 350 in acciaio	DN 350 in acciaio	DN 350 in acciaio
VIA	Via Gerlando Scimè	Via Pier Santi Mattarella	Via Pier Santi Mattarella

TIPOLOGIA PAVIMENTAZIONE

Conglomerato bituminoso | Conglomerato bituminoso | Conglomerato bituminoso

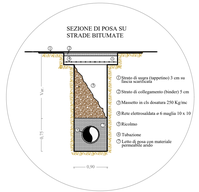

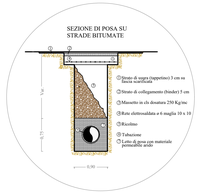

Legenda	
	Terreno
	Condotta
	Tratto su Conglomerato bituminoso
	Scarico
	Sfiato

CONDOTTA SERBATOIO ITRIA

Tratto da sostituire

Partitore Sarcuto - Serbatoio Itria

Tav. 2/3

SCALA QUOTE 1:200

SCALA DISTANZE 1:1000

QT.RIF.198.000

PICCHETTO	27	28	29	30	31	32	33	34	35	36	37	38	39	40	41	42	43	44	45	46	47	48	49	50	51	52
QUOTE TERRENO (m.s.l.m.)	229.12	225.25	223.01	219.89	217.74	215.10	212.09	209.49	207.84	208.07	208.02	207.49	206.96	207.33	207.55	208.05	207.97	208.33	208.33	208.40	208.81	209.16	209.45	209.31	209.14	209.07
Q. ASSE CONDOTTA (m.s.l.m.)	227.62	224.11	221.51	218.56	216.24	213.55	210.43	207.99	206.34	206.47	206.62	206.04	205.46	205.83	206.07	206.34	206.51	206.84	207.06	207.22	207.58	207.89	208.25	207.97	207.73	207.57
Q.FONDO SCAVO (m.s.l.m.)	227.24	223.73	221.13	218.18	215.86	213.17	210.05	207.61	205.96	206.09	206.24	205.66	205.08	205.45	205.69	205.96	206.13	206.46	206.68	206.84	207.21	207.51	207.88	207.59	207.35	207.19
PROFOND.TOT.SCAVO (m.)	1.88	1.51	1.88	1.71	1.88	1.93	2.03	1.88	1.88	1.98	1.78	1.83	1.88	1.88	1.86	2.09	1.84	1.87	1.64	1.56	1.60	1.65	1.58	1.72	1.79	1.88
DISTANZA PARZIALE (m)		53.72	39.88	39.88	31.26	34.32	39.68	31.11	35.03	34.14	37.73	37.92	37.75	36.32	31.13	34.90	21.15	42.07	28.76	20.45	46.21	38.97	46.82	46.66	38.45	25.69
DISTANZA PROGRESSIVA (m)	841.74	895.46	935.33	975.21	1006.49	1040.81	1080.49	1111.60	1146.63	1180.77	1218.50	1256.42	1294.17	1330.49	1361.62	1396.52	1417.67	1459.74	1488.50	1508.95	1555.16	1594.13	1640.95	1687.61	1726.06	1751.75
ETTOMETRICHE		9		10			11			12			13			14			15			16			17	

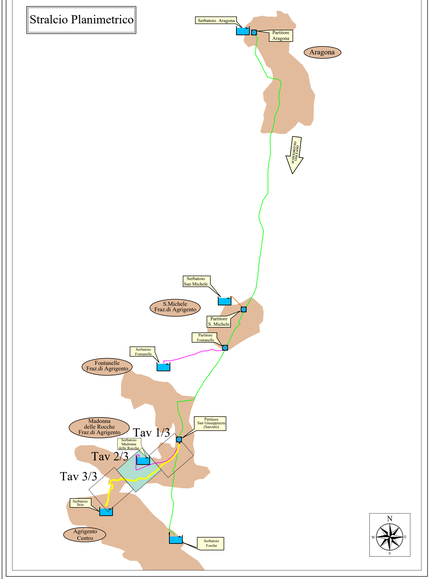

REGIONE SICILIANA

CONSORZIO AMBITO TERRITORIALE OTTIMALE IDRICO DI AGRIGENTO

AICA

Subentro a Girgenti Acque SpA

GESTORE DEL SISTEMA IDRICO INTEGRATO AMBITO TERRITORIALE OTTIMALE DI AGRIGENTO

L'AMMINISTRATORE DELEGATO

PROGETTO ESECUTIVO - PRIMO STRALCIO

Opere di ristrutturazione ed automazione per ottimizzazione rete idrica Comune di Agrigento

ALLEGATO N°

9.2.2.2

TITOLO ELABORATO

Interventi riorganizzazione previsti in progetto
Sistema di adduzione e serbatoi
Adduttore Serbatoio Itria
Profilo esecutivo Tav. 2/3

Nome file: 9.2.2.2 Profilo esecutivo Tav 2/3.dwg

Scala: Varie

Visti ed approvazioni:

CUP: C43H11000140004

SERVIZI INGEGNERIA

Delta Ingegneria s.r.l.

I DIRETTORI TECNICI:
Ing. Maurizio Carlino
Ing. Nicola D'Alessandro

ORDINE DEGLI INGEGNERI PROV. AGRIGENTO N. A 628 Ingegnere Maurizio Carlino

ORDINE DEGLI INGEGNERI PROV. AGRIGENTO N. A 995 Ingegnere Nicola D'Alessandro

Arch. Carmelo Carlino
Ing. Domenico D'Alessandro
Ing. Alfonso Colluca
Ing. Desiderio Carlino
Geol. Massimo Carlino
Ing. Manuela Carlino
Ing. Martina Carlino

REV.	DESCRIZIONE	DATA	VERIFICATO	CONTROLLATO	APPROVATO